

かたやまおやけだい
片山小宅台地区 急傾斜地崩壊対策事業
 たつのちよう かたやま
兵庫県 たつの市龍野町片山

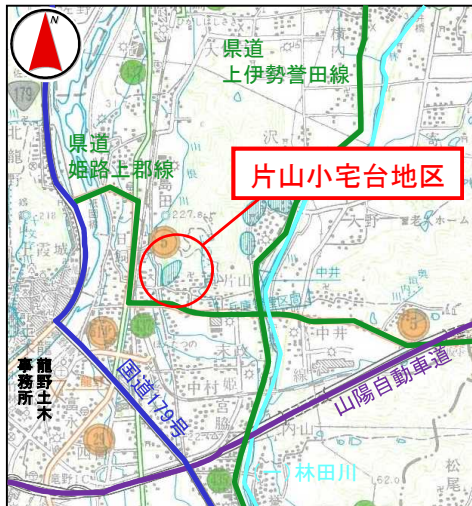
【箇所概要】

当地区はがけ高19m、勾配40度の急傾斜地である。当該斜面は荒廃が著しく、斜面崩壊の危険性の高い状態であるため、急傾斜地崩壊対策事業を行い、斜面崩壊から住民の生命を保全する。保全対象は、人家20戸、市道。

【位置図】



位置図



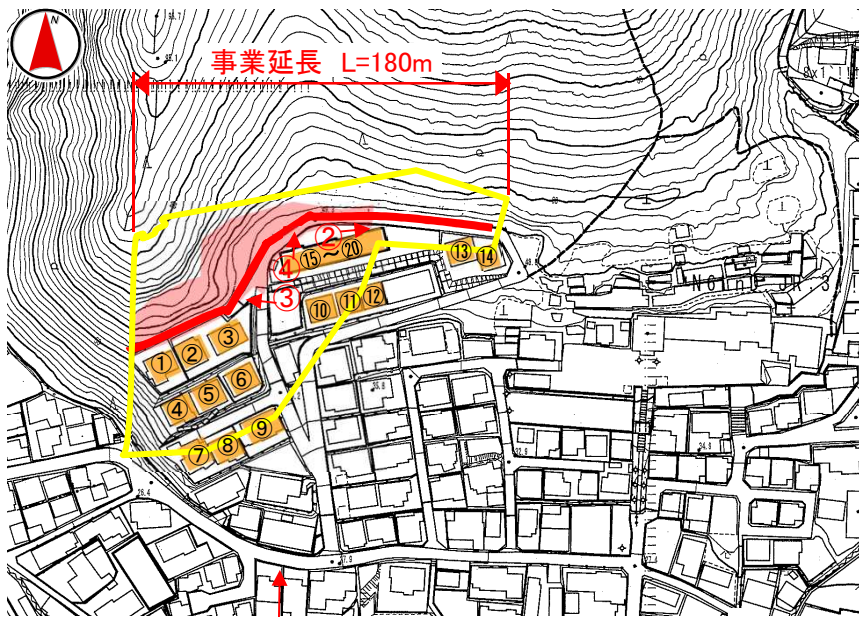
【計画概要】

全体事業費：140百万円
 工期：R5～R9
 延長・工種：擁壁工 L=180m

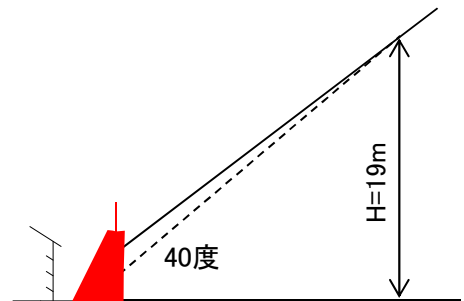
【全景】①



【平面図】



【標準断面図】



凡 例	
■	事業実施箇所
■	土砂災害警戒区域
■	土砂災害特別警戒区域
■	保全人家等

【斜面状況etc】



②保全対象とがけの状況



③保全対象とがけの状況



④斜面状況