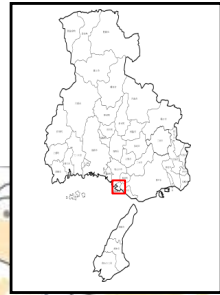


稲美町 道路の整備に関するプログラム
事業箇所図 (2019～2028年度) 【1/1】



出典:国土地理院

播磨町 道路の整備に関するプログラム
事業箇所図（2019～2028年度）【1/1】

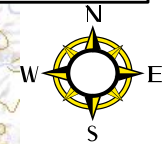


凡 例

- ① 道路
- ① 街路
- ① 交通安全施設
- ① 道路保全

出典: 国土地理院

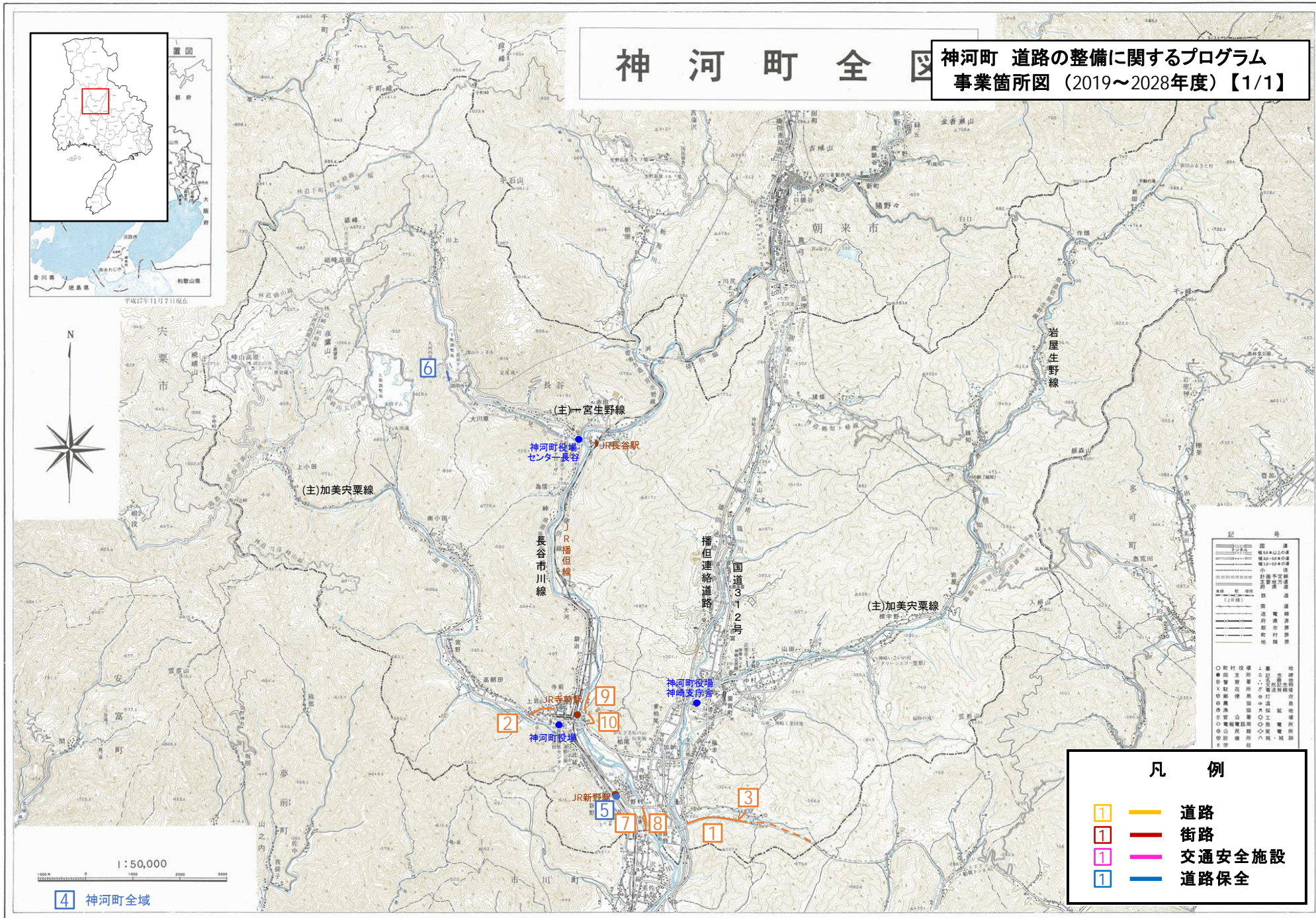
市川町 道路の整備に関するプログラム
事業箇所図（2019～2028年度）【1/1】

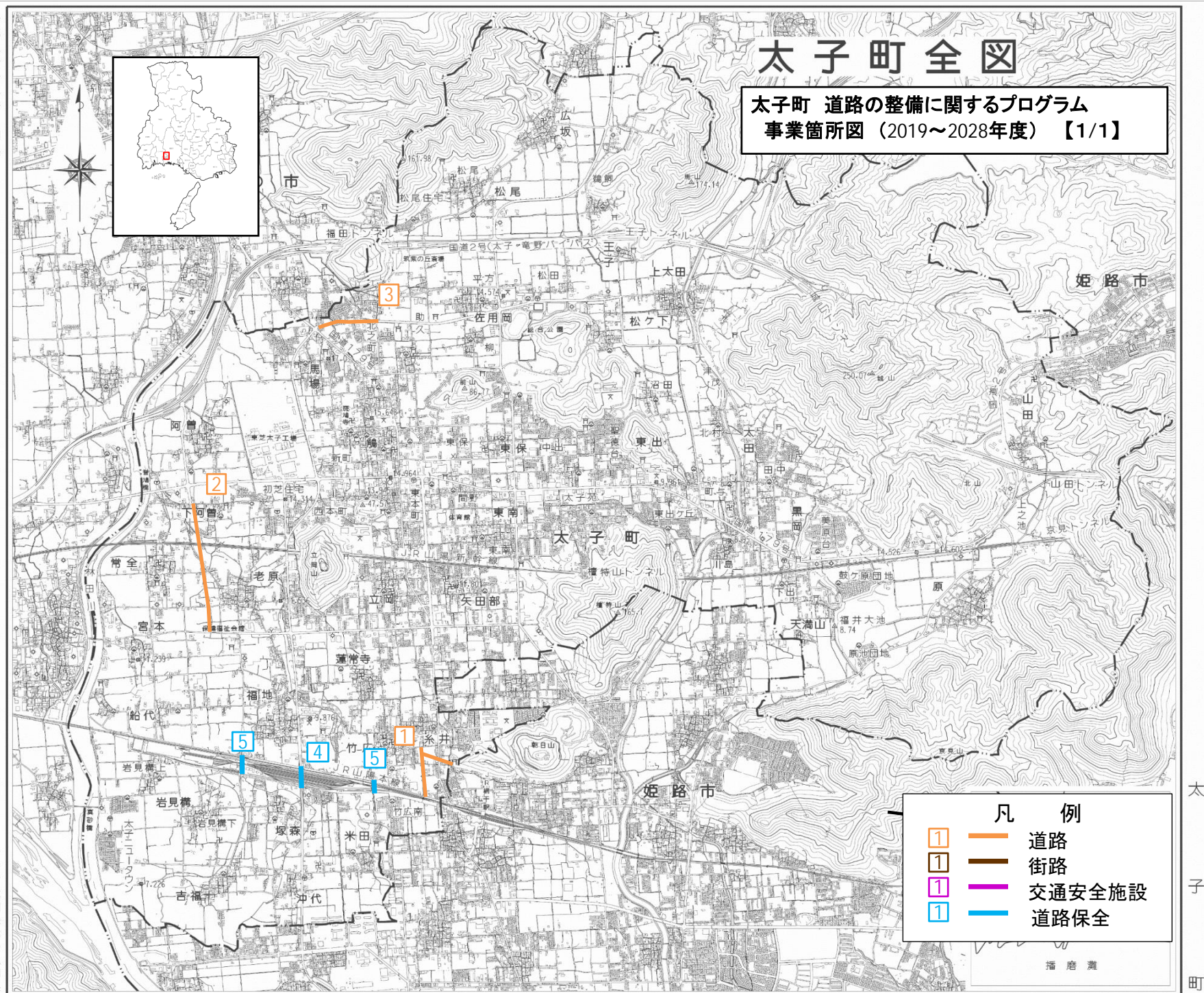


- 凡 例
- 1 道路
 - 1 街路
 - 1 交通安全施設
 - 1 道路保全

出典: 国土地理院







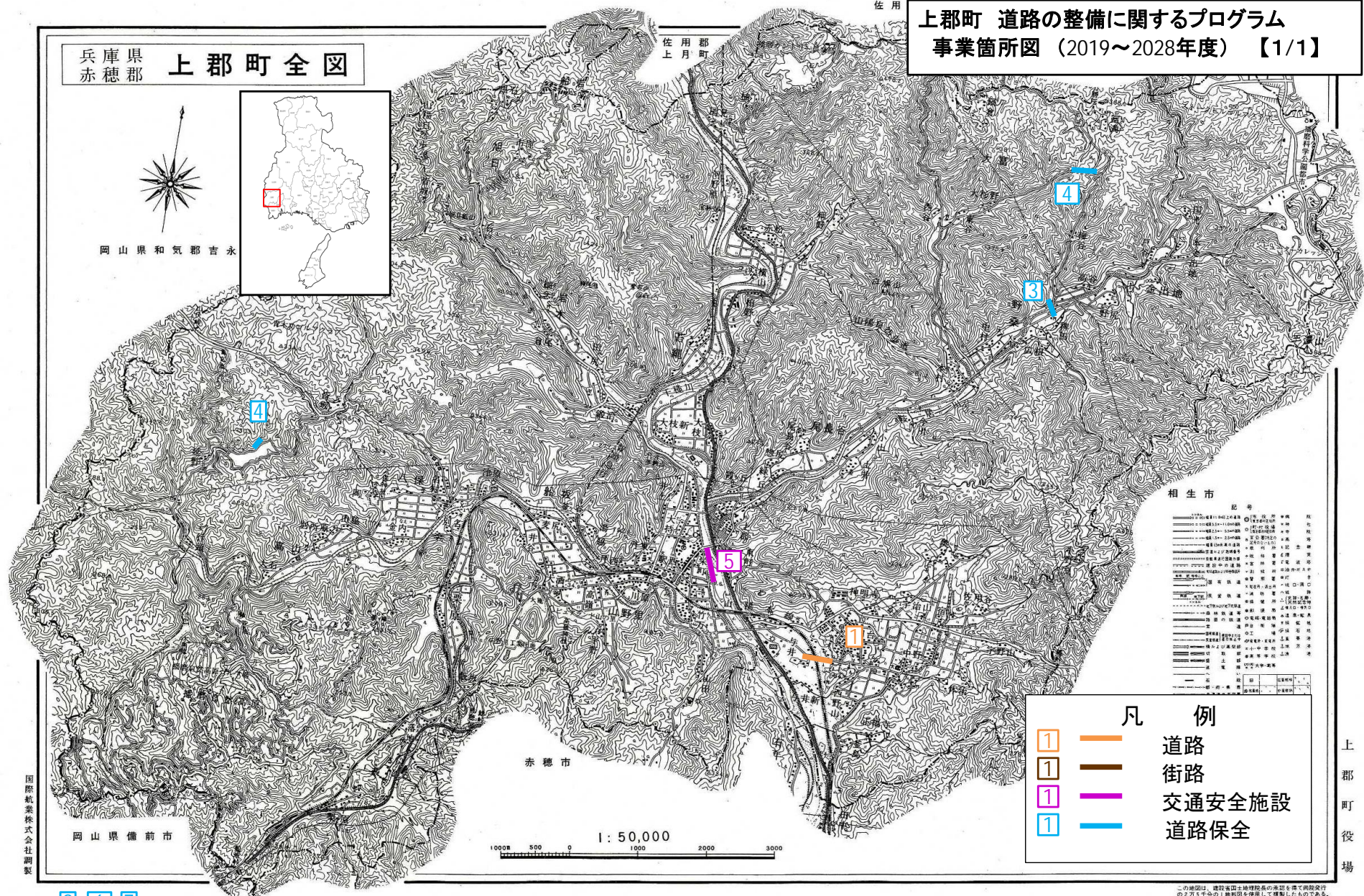
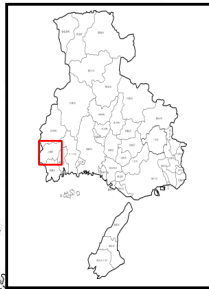
上郡町 道路の整備に関するプログラム
事業箇所図（2019～2028年度）【1/1】

兵庫県
赤穂郡

上郡町全図



岡山県和気郡吉永



相生市

[illegible]

凡 例

| | | |
|---|---|--------|
| 1 | — | 道路 |
| 1 | — | 街路 |
| 1 | — | 交通安全施設 |
| 1 | — | 道路保全 |

上郡町役場

この地図は、建設省国土地理院長の承認を得て同院発行の2万5千分の1地形図を使用して複製したものである。
(複製承認番号) 昭61近環 第165号

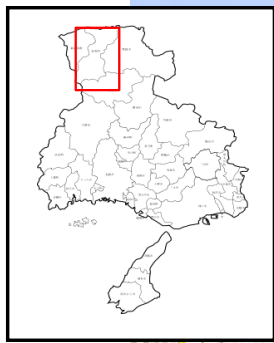
2 6 7 上郡町全域



佐用町 道路の整備に関するプログラム
事業箇所図（2019～2028年度）【1/1】



出典: 国土地理院

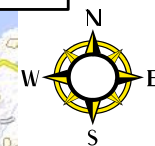


香美町 道路の整備に関するプログラム 事業箇所図（2019～2028年度）【1/4】





新温泉町 道路の整備に関するプログラム
事業箇所図 (2019～2028年度) 【1/1】



出典: 国土地理院

凡 例

- 1 道路
- 1 街路
- 1 交通安全施設
- 1 道路保全