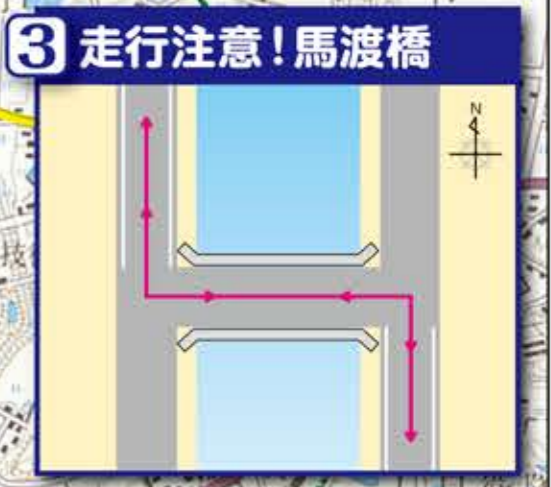
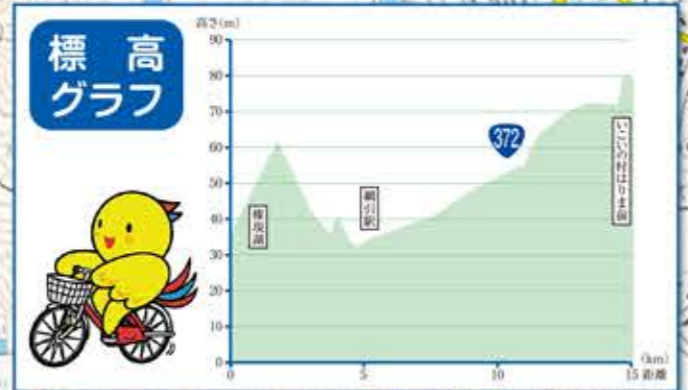



# 播磨中央自転車道マップ



凡例	
	トイレ
	駐輪場
	駐車場
	レンタサイクル受付
	踏切
	看板

縮尺  
0 200 500 1000 (m)

この地図は、国土地理院長の承認を得て、同院発行の5万分1地形図を複製したものである。(承認番号 平26情標 第556号)