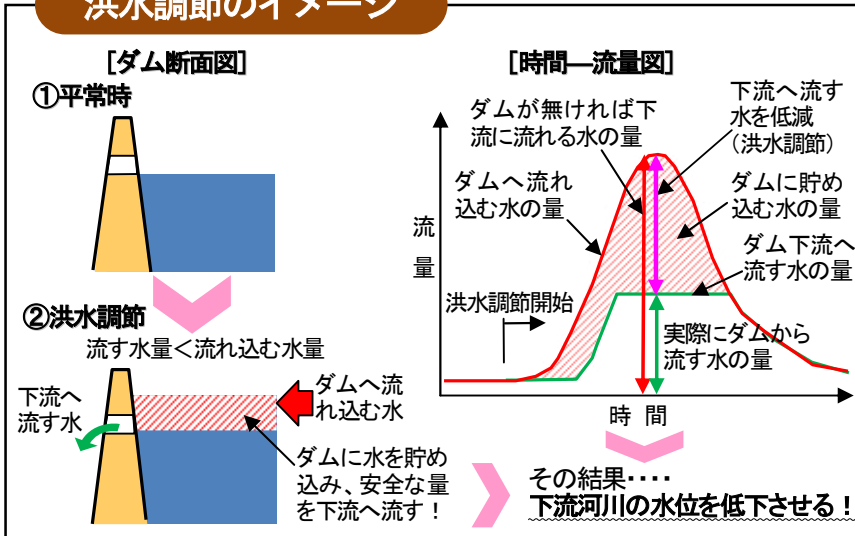
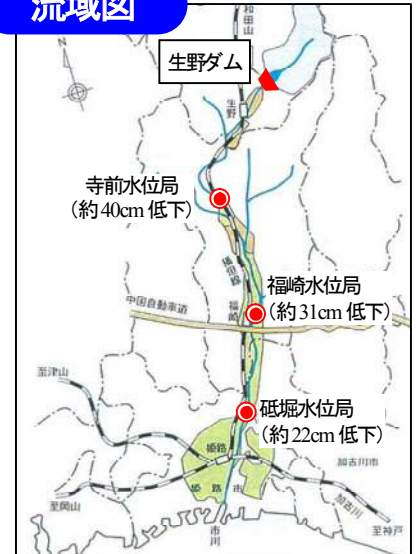


生野ダムにおいて台風第19号による洪水を一時的に約255万m³（プール約5,200杯分相当）貯留、市川（寺前）の水位を約40cm低下！

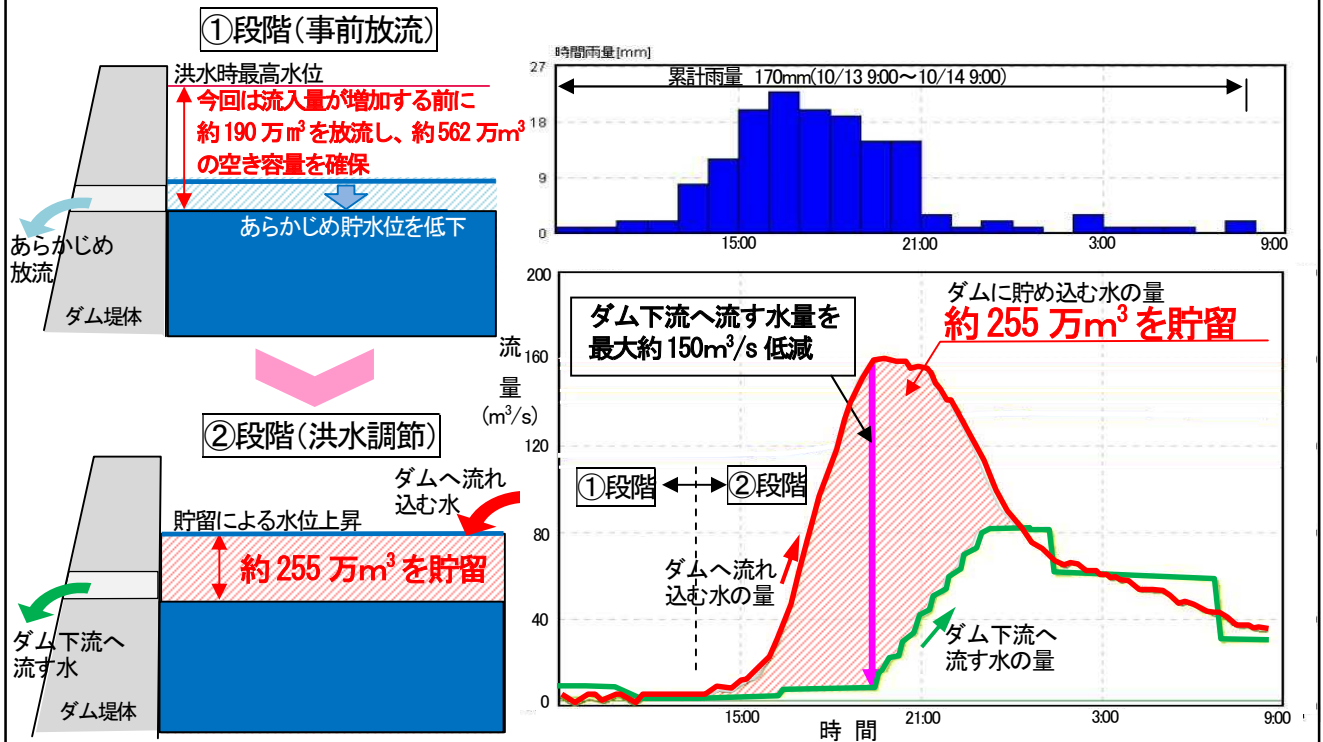
洪水調節のイメージ



流域図



事業効果（10月13日台風第19号）



水位低減

水位観測所	水位の状況	
	ダムがなかった場合の想定水位	実績水位
寺前	2.49m	2.09m (40cm低下)
福崎	4.50m	4.19m (31cm低下)
砥堀	4.54m	4.32m (22cm低下)

