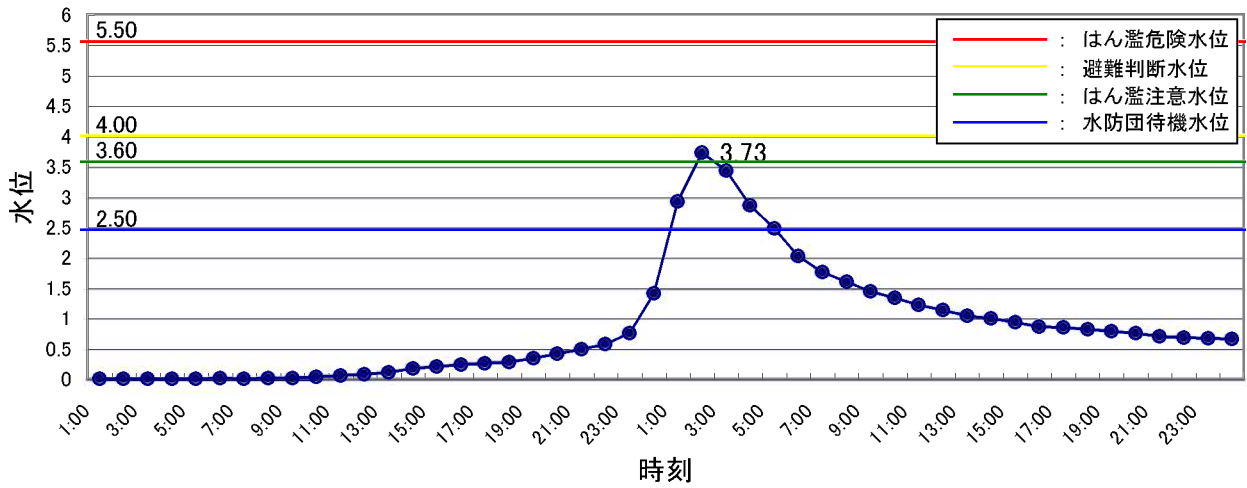
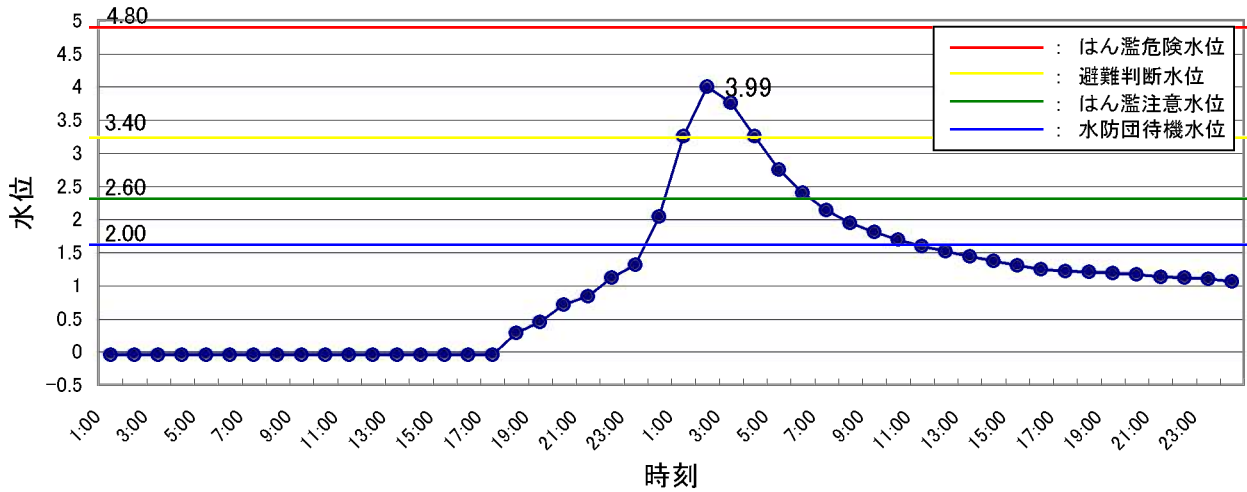


平成21年8月9日～10日の豪雨による水位(円山川水系)

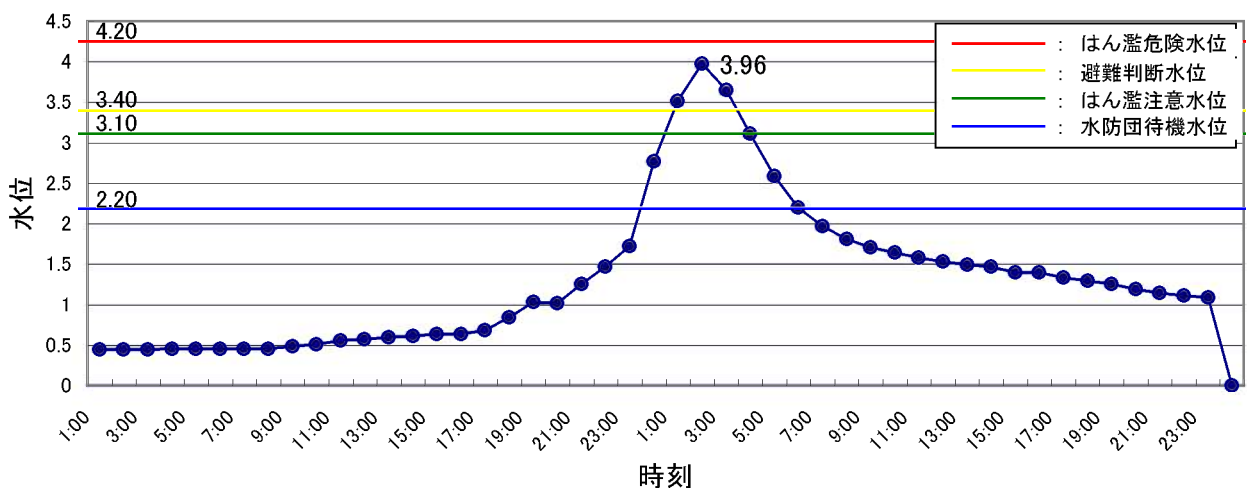
円山川(上小田) 水位ハイドロ



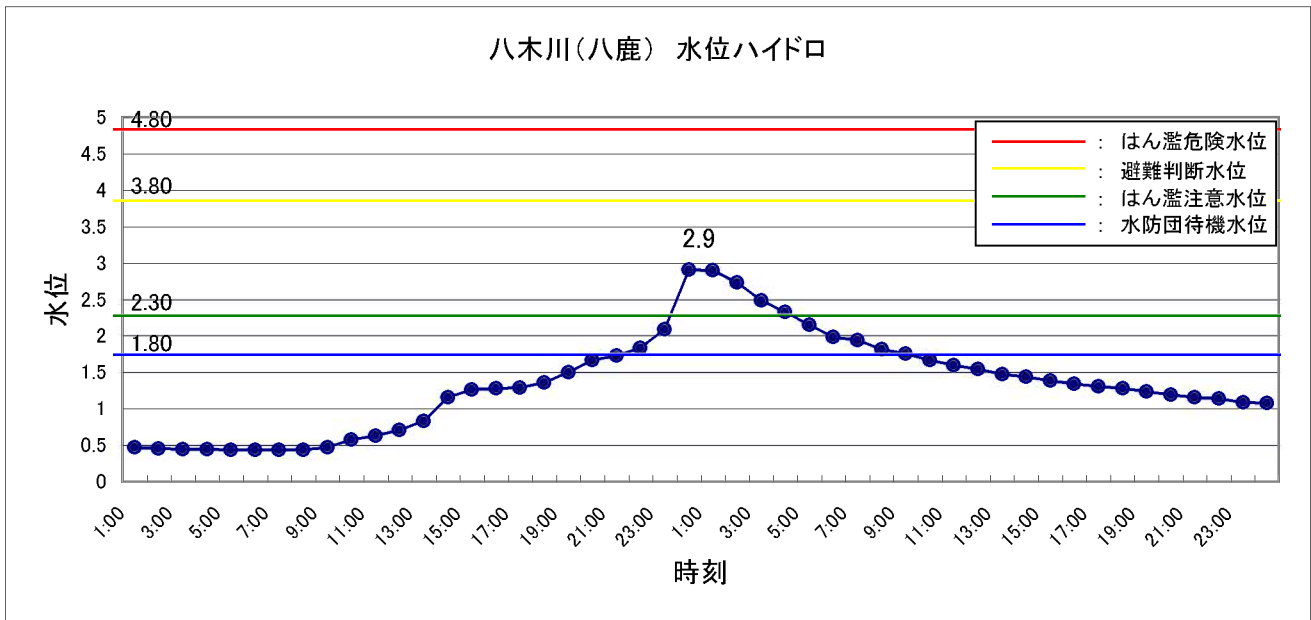
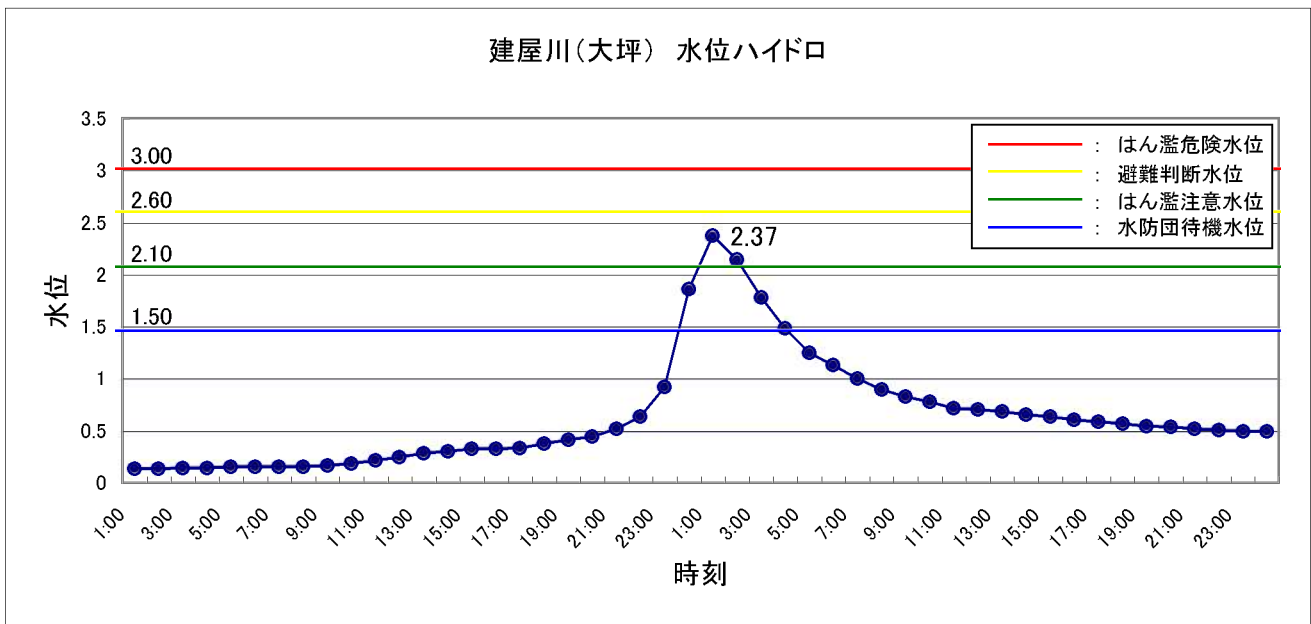
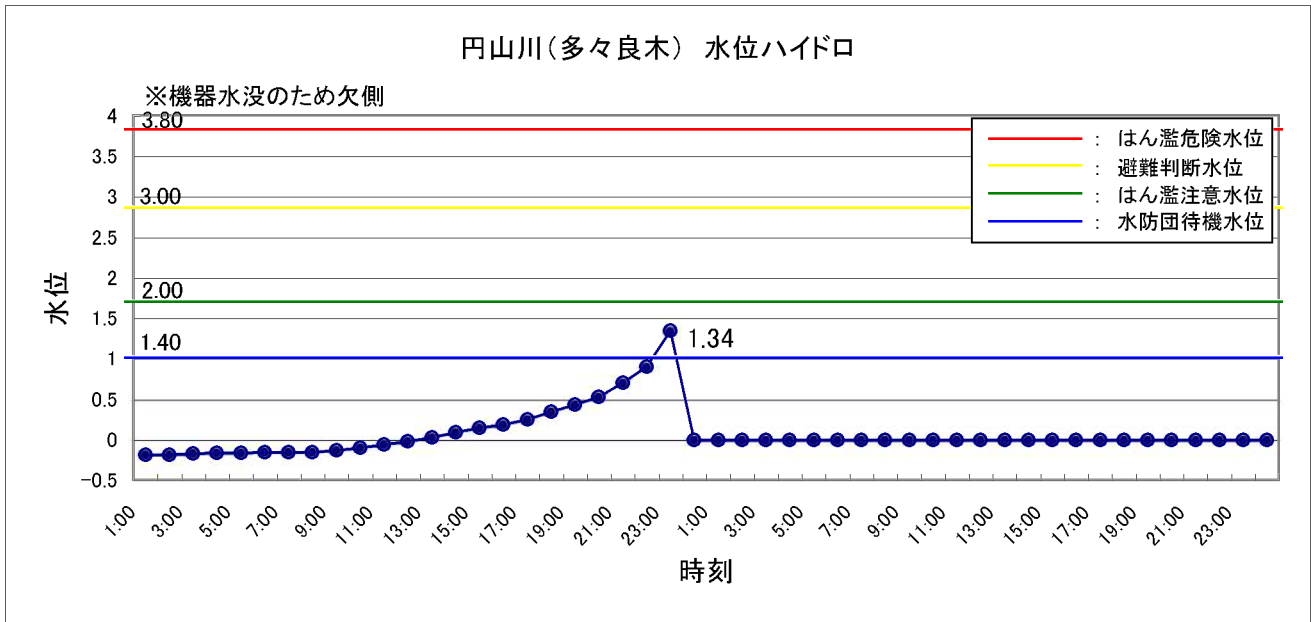
円山川(藪崎) 水位ハイドロ



円山川(玉置) 水位ハイドロ

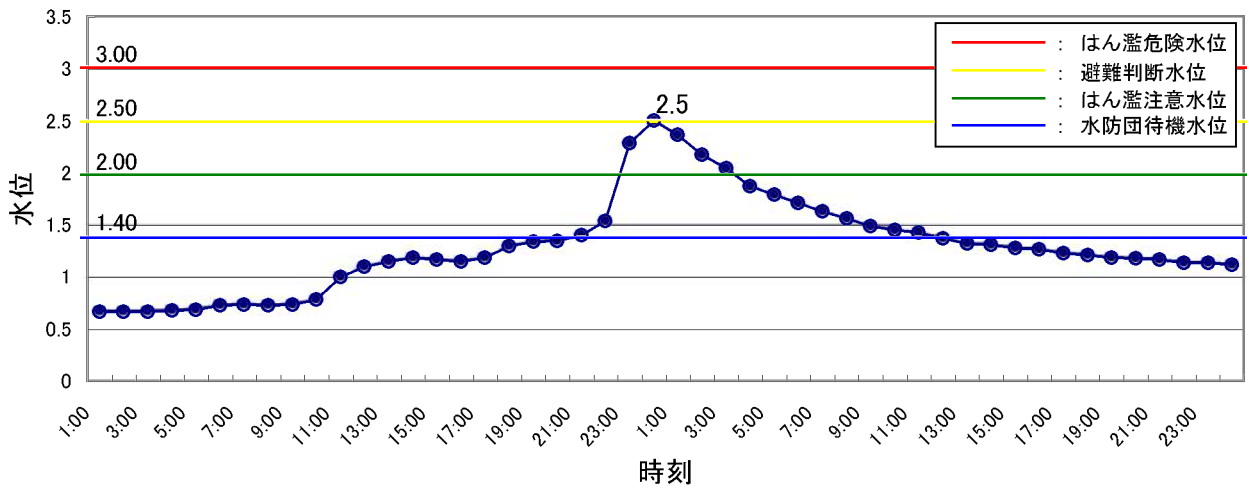


平成21年8月9日～10日の豪雨による水位(円山川水系)

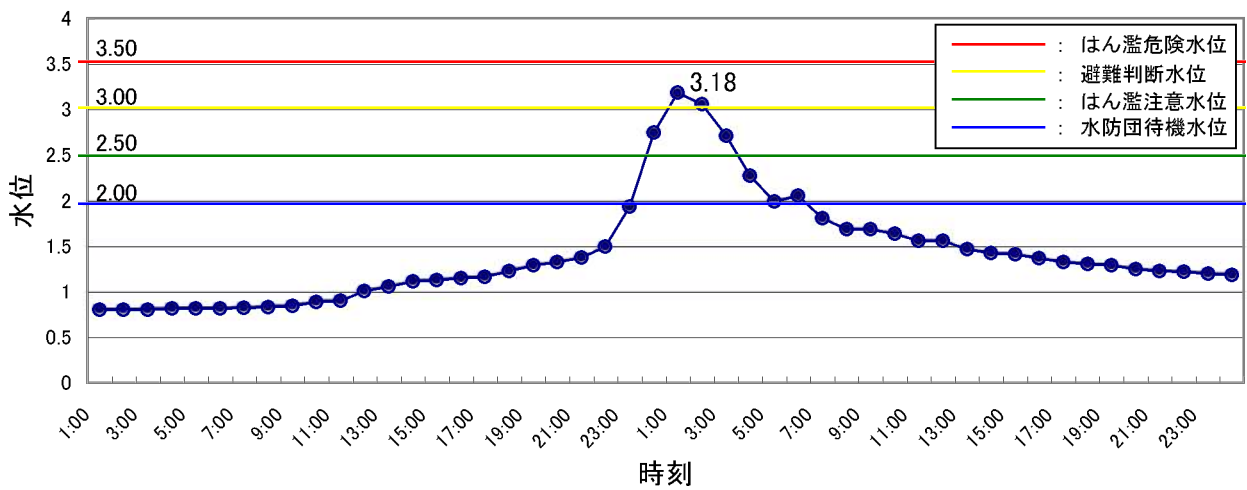


平成21年8月9日～10日の豪雨による水位(円山川水系)

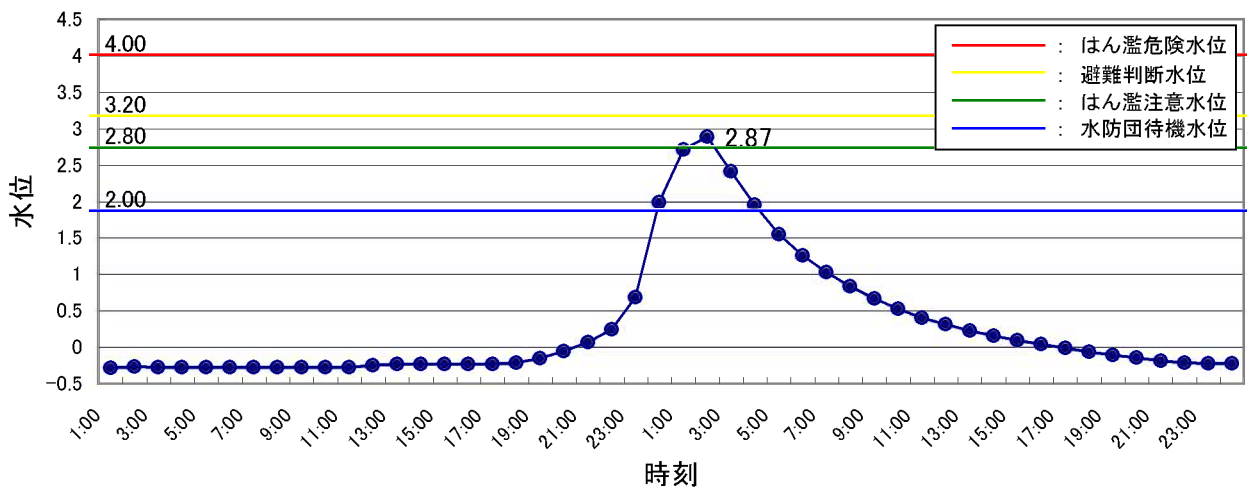
八木川(関宮) 水位ハイドロ



大屋川(大屋) 水位ハイドロ

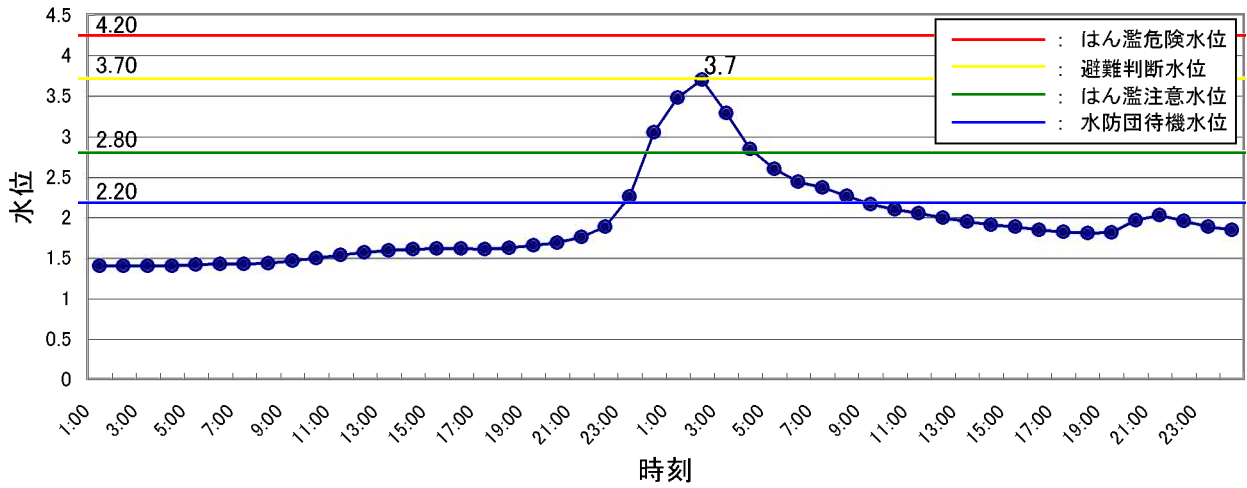


大屋川(小城) 水位ハイドロ

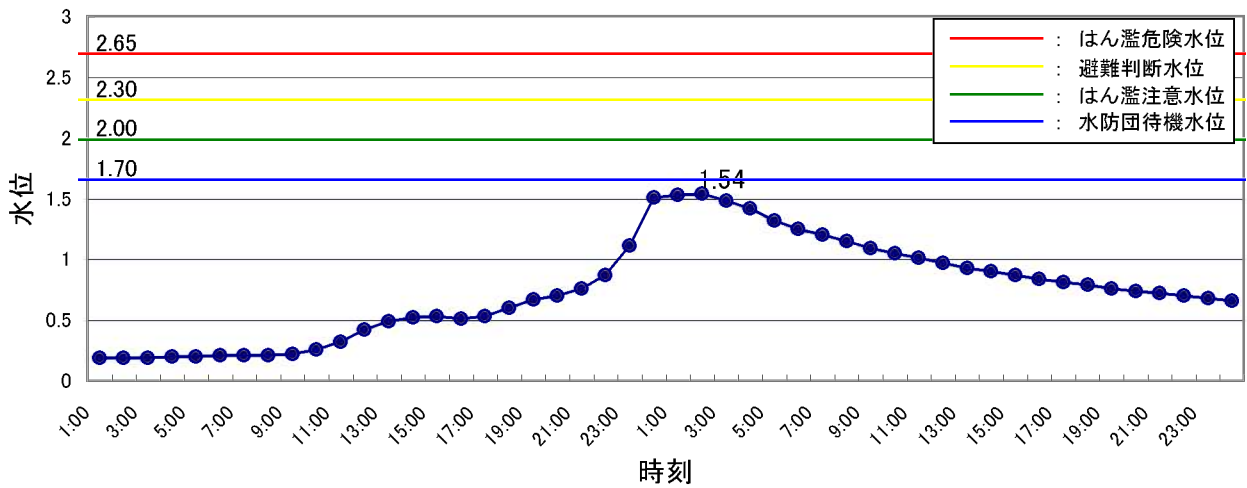


平成21年8月9日～10日の豪雨による水位(円山川水系)

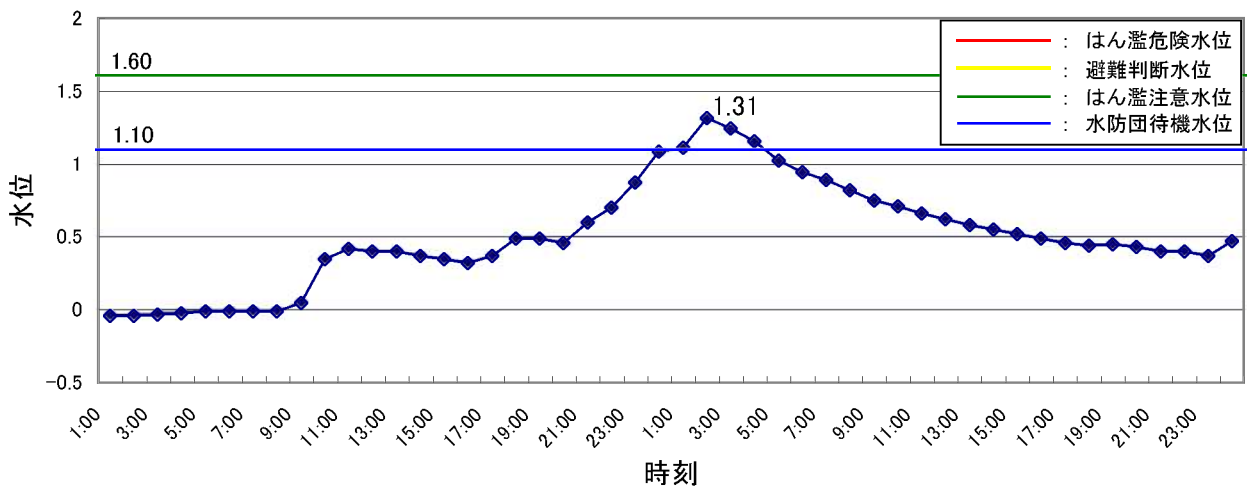
出石川(矢根) 水位ハイドロ



稲葉川(伊府) 水位ハイドロ



八代川(藤井) 水位ハイドロ



平成21年8月9日～10日の豪雨による水位(円山川水系)

