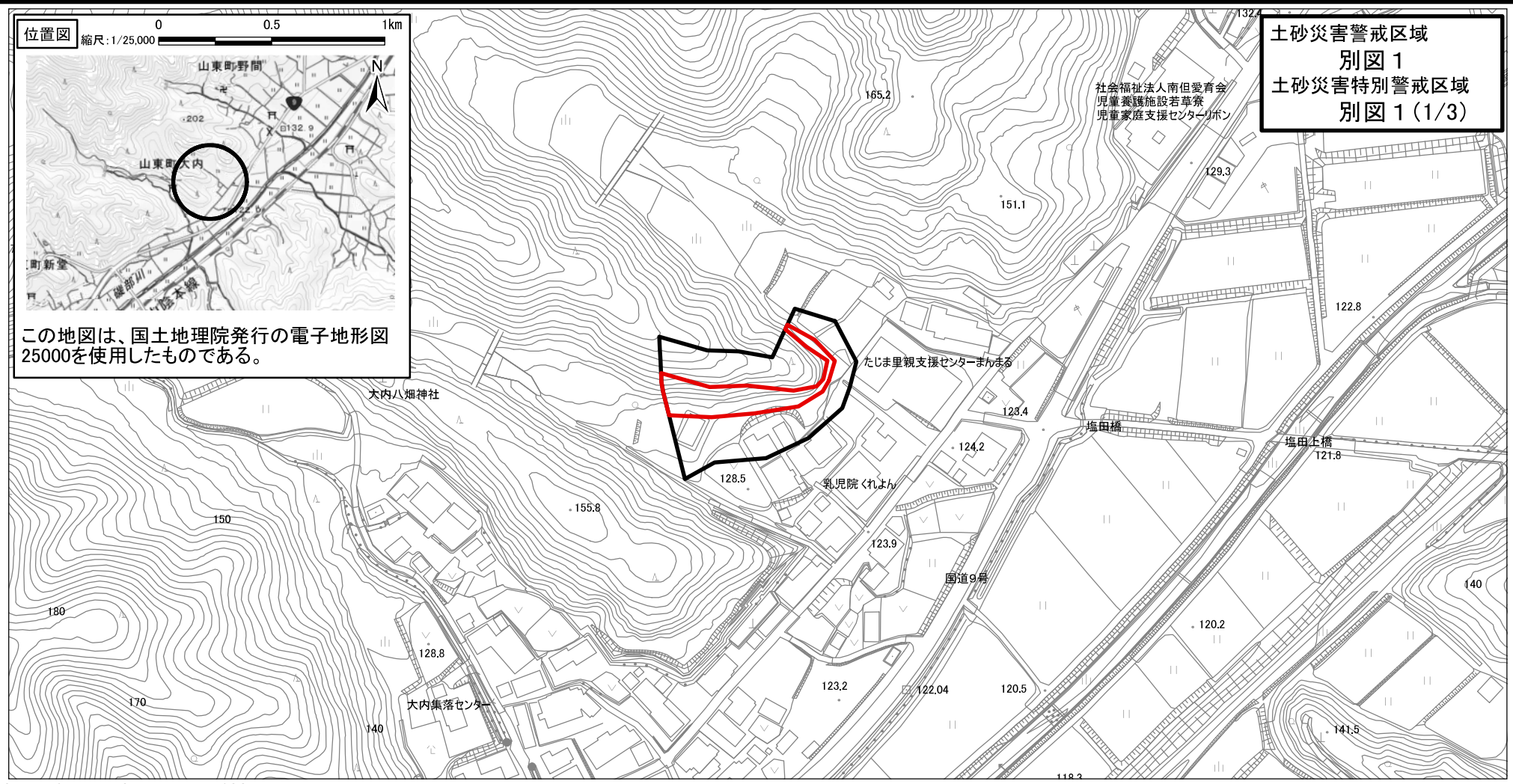


位置図 縮尺: 1/25,000 0 0.5 1km





この地図は、国土地理院発行の電子地形図25000を使用したものである。

土砂災害警戒区域
別図1
土砂災害特別警戒区域
別図1(1/3)



0 25 50 100 m

土砂災害警戒区域・土砂災害特別警戒区域図	土砂災害警戒区域(Y区域)		N 縮尺 1:2,500	自然現象の種類	急傾斜地の崩壊	箇所番号	126030065
				Y区域	令和 年 月 日 告示第 号(指定)	箇所名	大内中(2)
	土砂災害特別警戒区域(R区域)			R区域	令和 年 月 日 告示第 号(指定)	所在地	朝来市山形町大内