第124回　まちづくり審議会大規模小売店舗等立地部会

参考資料

議案４　（仮称）ザグザグ淡路東浦店（新築）

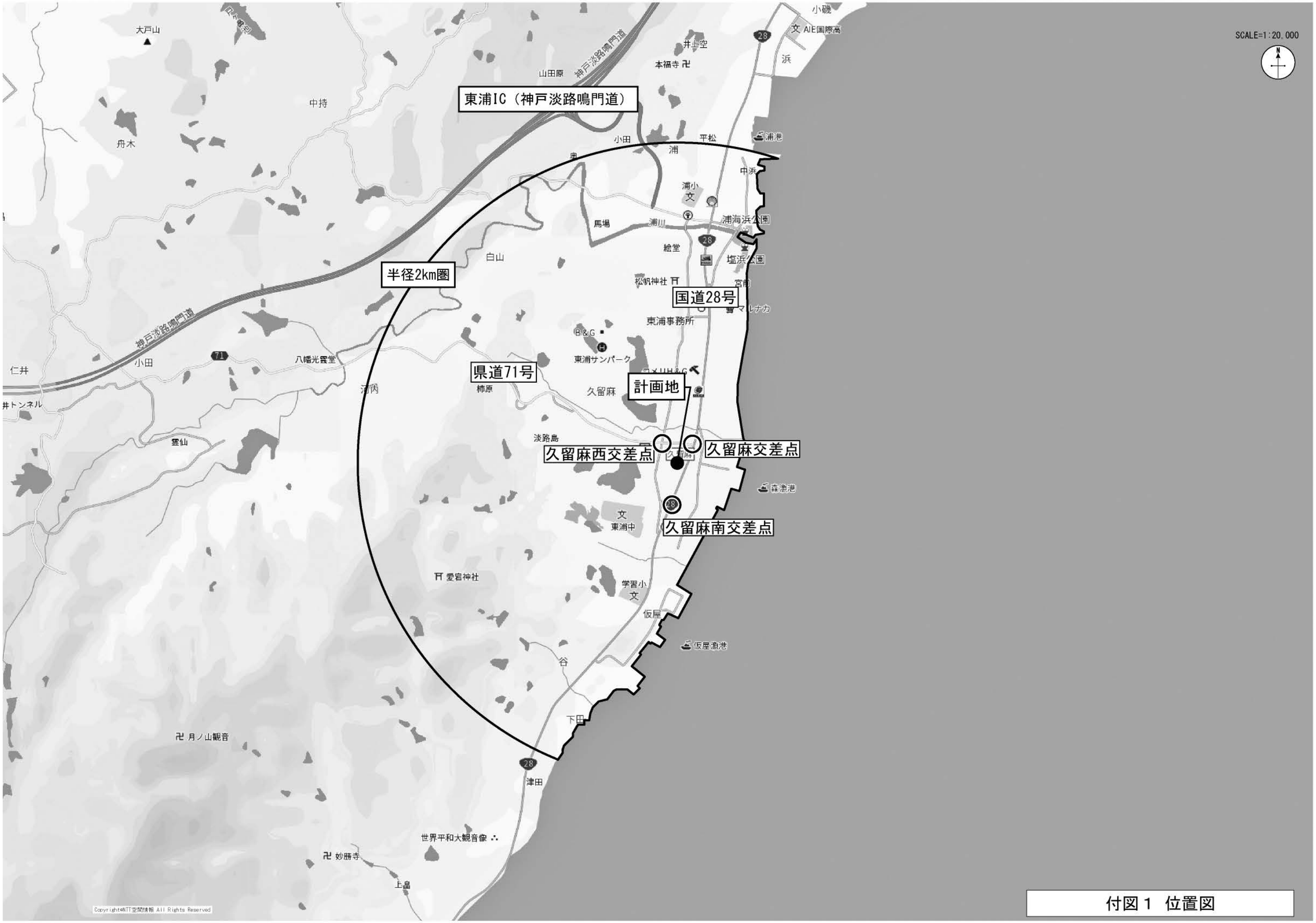
SCALE=1:20,000
東浦IC（神戸淡路鳴門道）
半径2km圏
国道28号
県道71号
計画地
久留麻西交差点
久留麻交差点
久留麻南交差点
神戸淡路鳴門道
大戸山
中持
舟木
山田原
井上空
本福寺
小磯
AIE国際高
浜
小田
平松
浦
浦港
中浜
浦小
浦海浜公園
馬場
浦川
絵堂
塩浜公園
白山
松帆神社
宮前
マルナカ
東浦事務所
B&G
東浦サンパーク
八幡光雲堂
仁井
河内
柿原
久留麻
淡路島
森漁港
東浦中
愛宮神社
学習小
仮屋
仮屋漁港
谷
下田
月ノ山観音
津田
世界平和大観音像
妙勝寺
上畠
Copyright©NTT空間情報 All Rights Reserved

付図１　位置図

SCALE=1:2,000

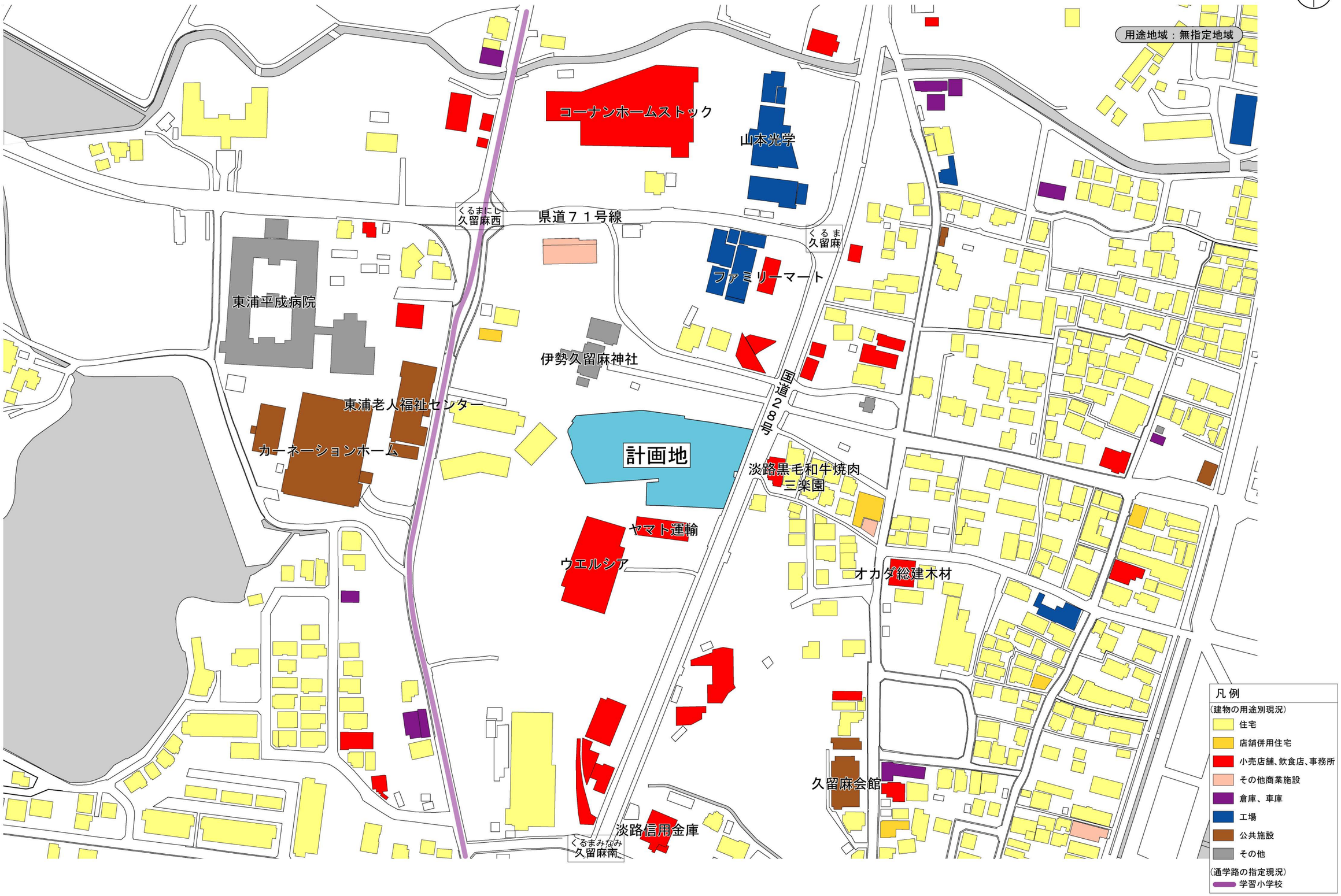

付図２　周辺見取図

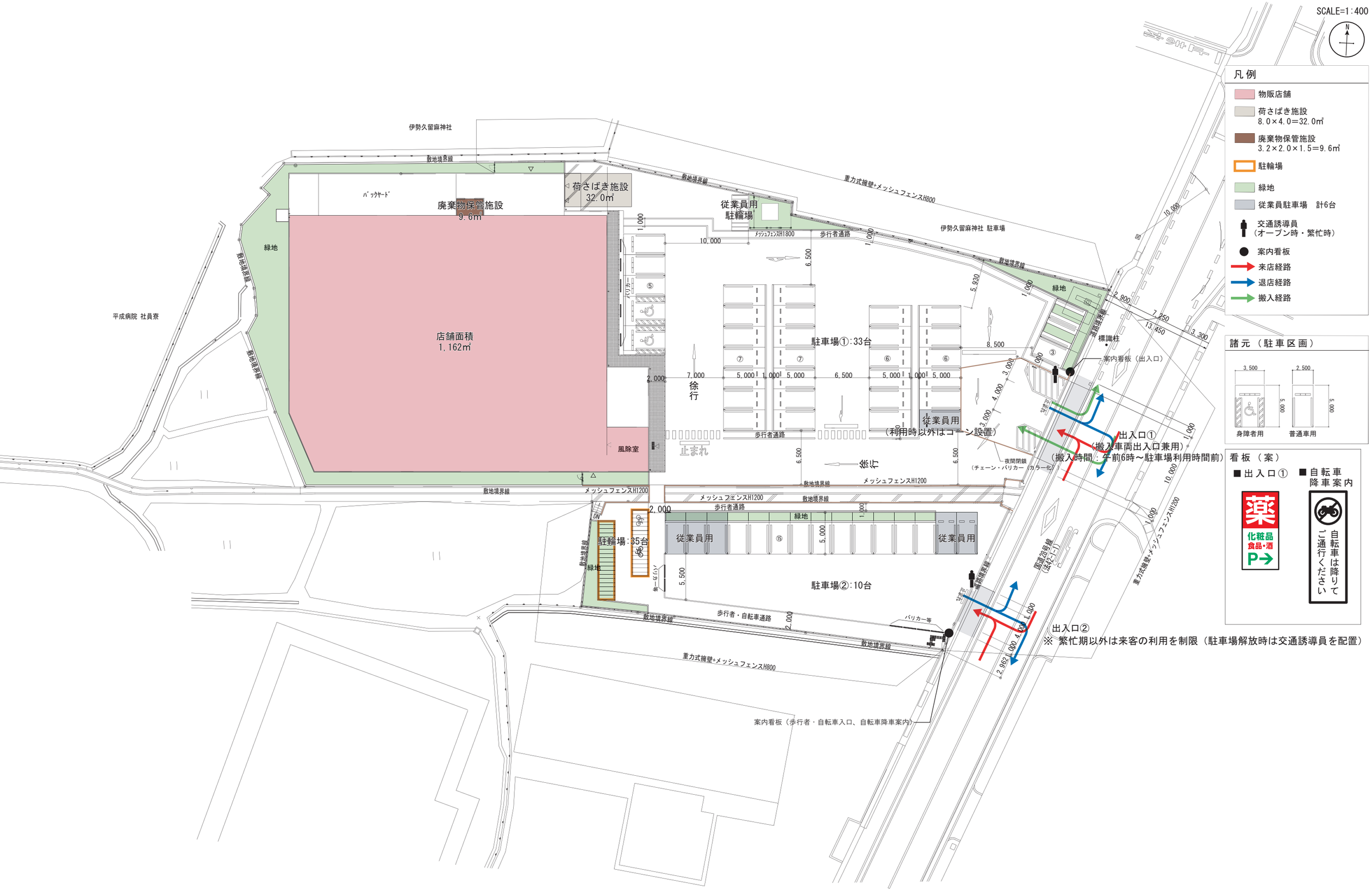

付図３　建物配置図及び１階平面図

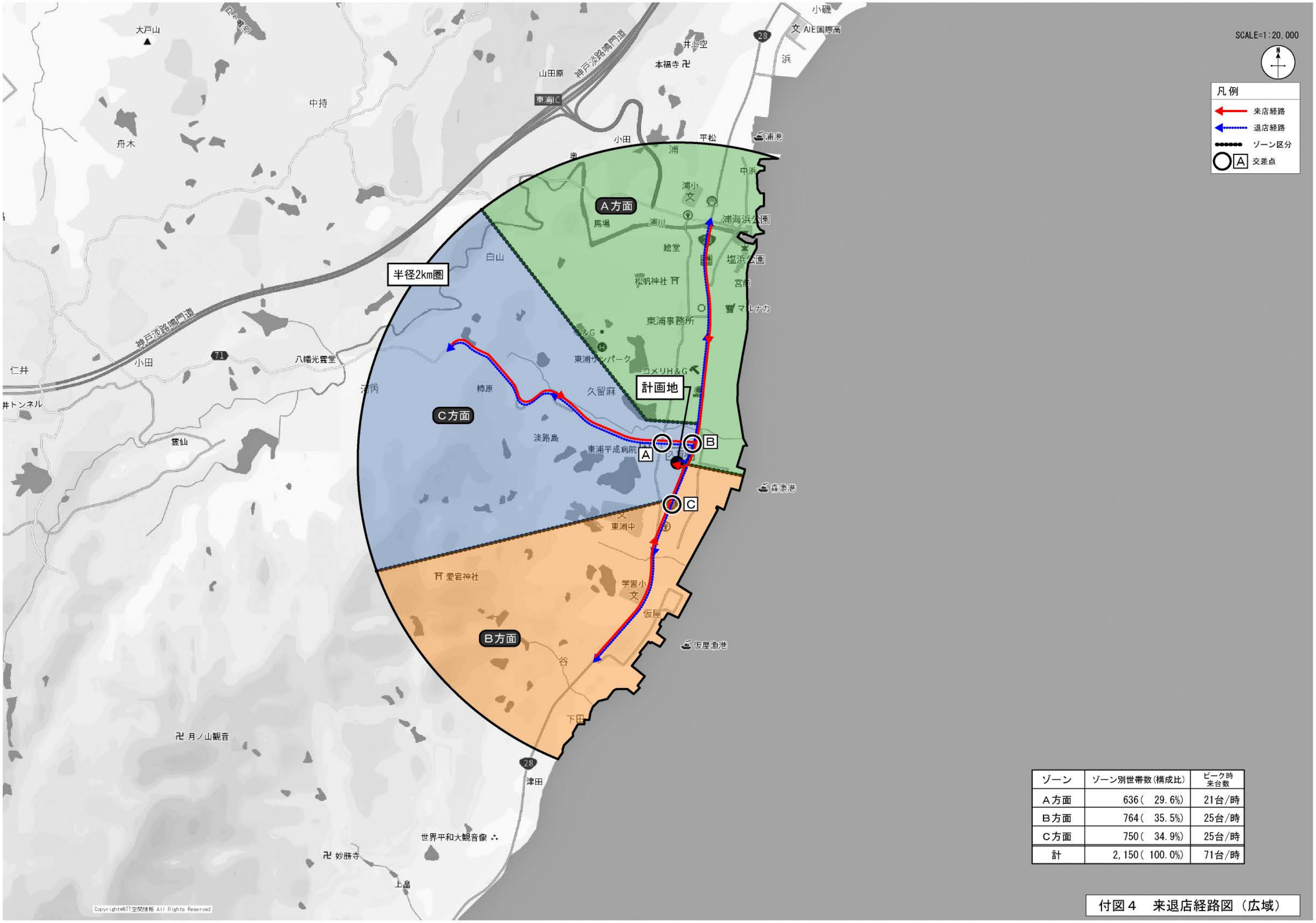

ゾーン	ゾーン別世帯数(構成比)	ピーク時来台数
A方面	636(29.6%)	21台/時
B方面	764(35.5%)	25台/時
C方面	750(34.9%)	25台/時
計	2,150(100.0%)	71台/時

付図４　来退店経路図（広域）

SCALE=1:3,000

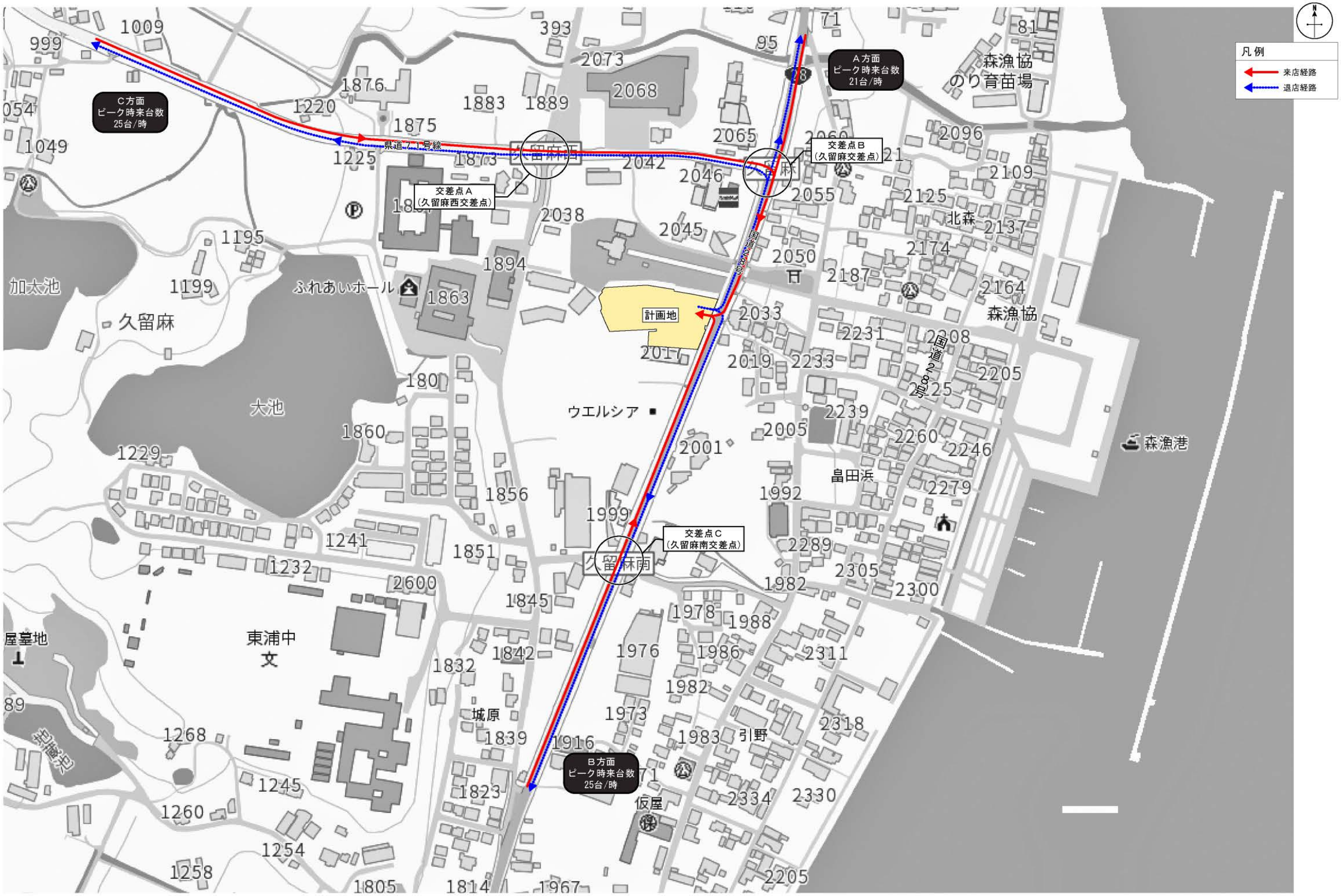

Copyright©NTT空間情報 All Rights Reserved

付図５　来退店経路図（周辺）

SCALE=1:200

東側立面図

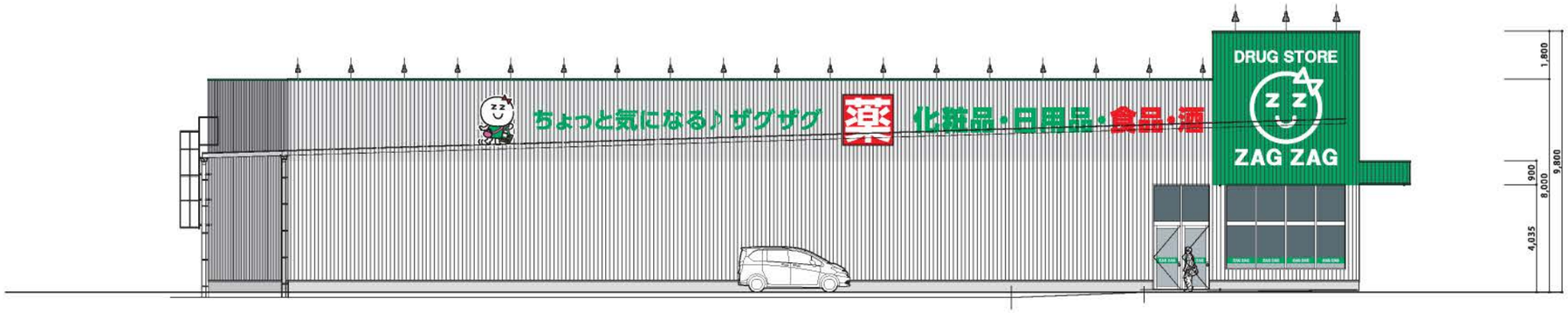

南側立面図

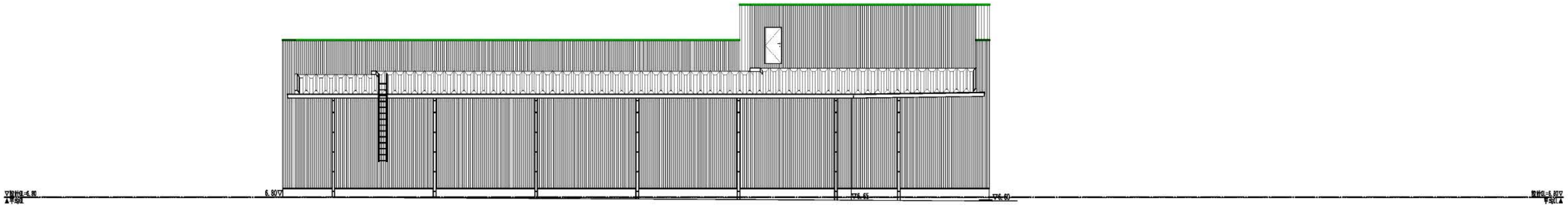

西側立面図

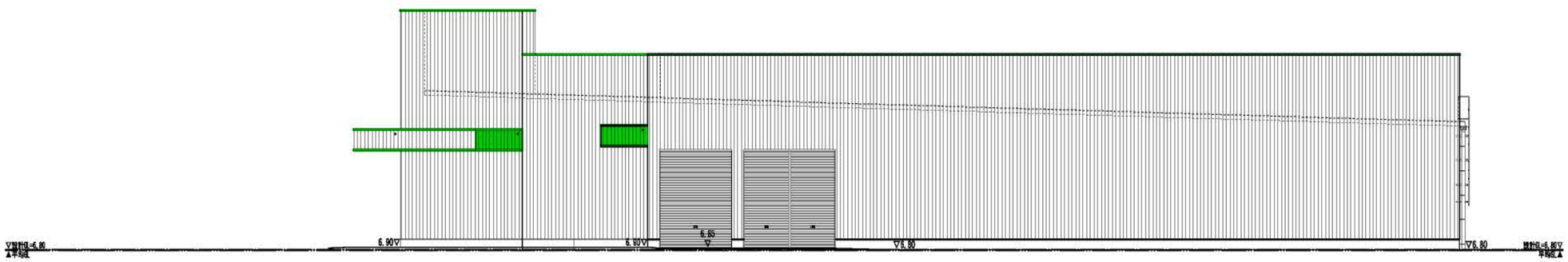

北側立面図

付図６　立面図