

甲山森林公園 管理水準書
（資料編）

令和3年6月

兵庫県阪神南県民センター西宮土木事務所

兵庫県県土整備部まちづくり局公園緑地課

目 次

1	主要施設	1
2	航空写真	2
3	施設図	3
4	樹木構成図	4
5	樹木管理図	5
6	植栽概要	6
7	芝地草地管理図	7
8	清掃区域図	8

1. 主要施設

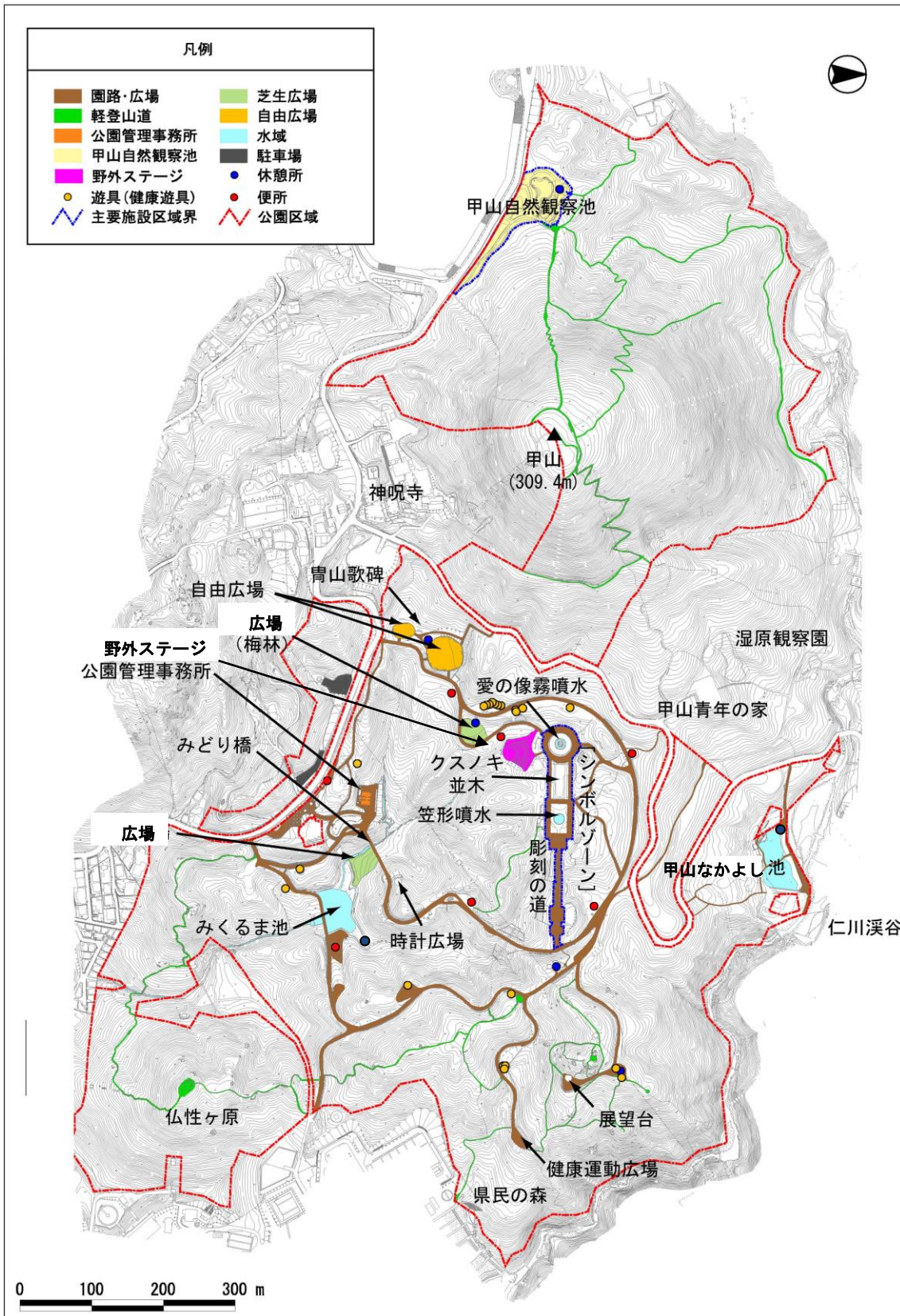
施設	施設の概要	延長距離・面積等
パークセンター	木造 1F	453 m ²
休憩所	7 箇所	建築面積 167 m ² 延床面積 167 m ²
シンボルゾーン	記念碑広場：愛の像、笠型噴水、クスノキ並木 彫刻の道：世界各国大理石の彫刻 14 体	8,200 m ²
野外ステージ	収容能力 1,000 人	1,600 m ²
自由広場	2 箇所（あずまやと水飲み場設置）	2,600 m ²
広場	2 箇所（梅林、みくるま池）	2,200 m ²
みくるま池	周囲には休憩広場や芝生広場があり、憩いの場になっている。	2,300 m ²
なかよし池（※21）	自然観察のできるビオトープ空間であり、観察園路やデッキ等が整備されている。	2,600 m ²
甲山自然観察池	水辺の水生植物の育成や鳥、昆虫類等小動物の生息地であり、周りには湿地、水鳥観察台、四阿（湿地案内板）等がある。	6,900 m ²
健康運動広場		550 m ²
県民の森		
展望台	阪神間が一望でき、円形シェルター3基設置 鉄筋コンクリート造 2 階建	1 箇所
軽登山道		約 6 km
無料駐車場	第 1 駐車場：普通車 16 台（うち障害者用 1 台） 北第 2 駐車場：普通車 18 台・大型車 3 台 第 3 駐車場：普通車 4 台（うち障害者用 1 台） 第 4 駐車場：普通車 12 台 第 5 駐車場：普通車 18 台（うち障害者用 2 台）	2,210 m ²

※1 なかよし池：流域貯留浸透施設（敷地内の降雨を一時的に貯留、または浸透させることにより雨水の流出を抑制し、河川に対する洪水負担や地域の浸水被害の軽減を図ることを目的とした施設）である洪水吐（一定以上の水位を超過した余剰水を安全に排水する施設）を含む。

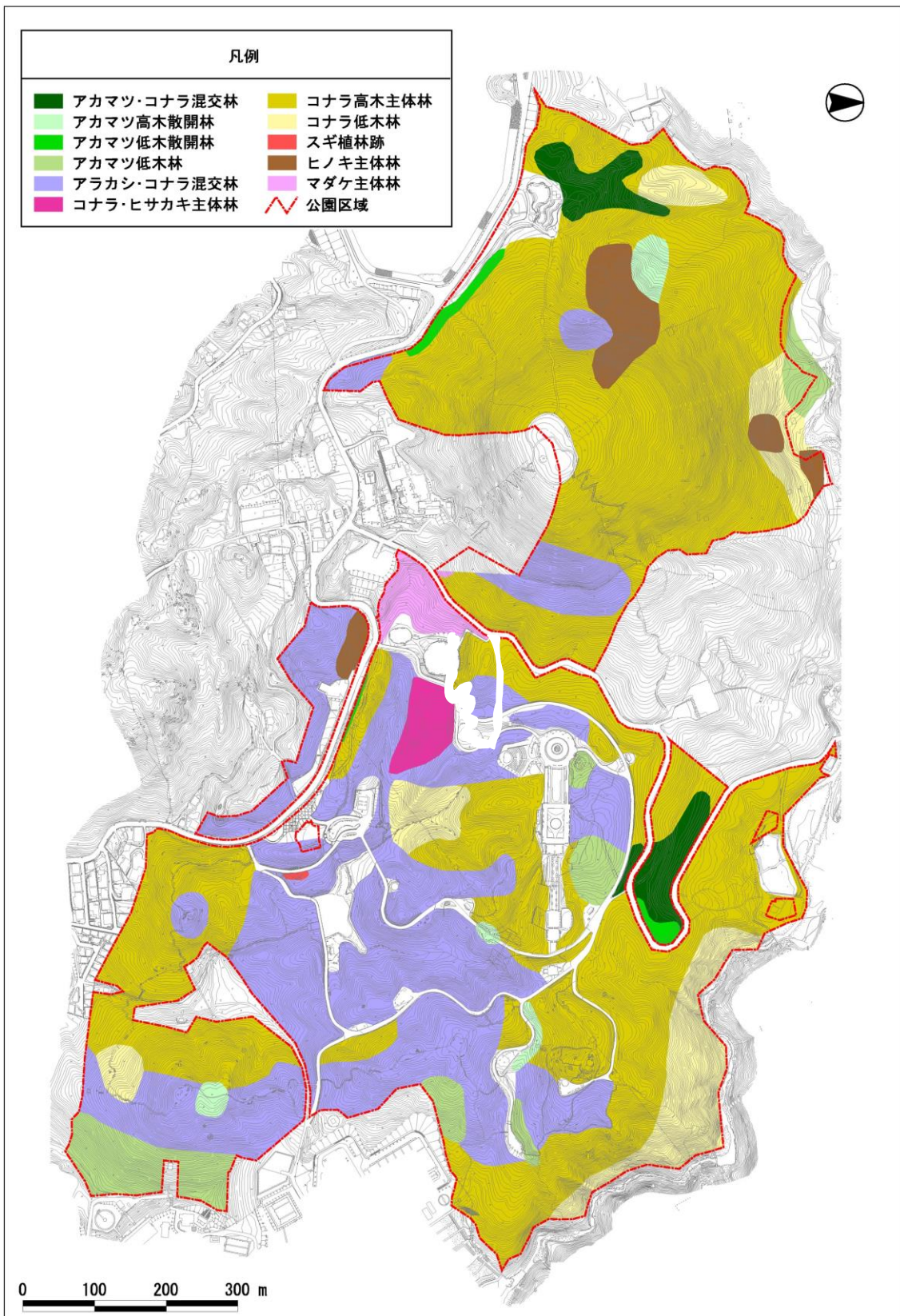
2. 航空写真



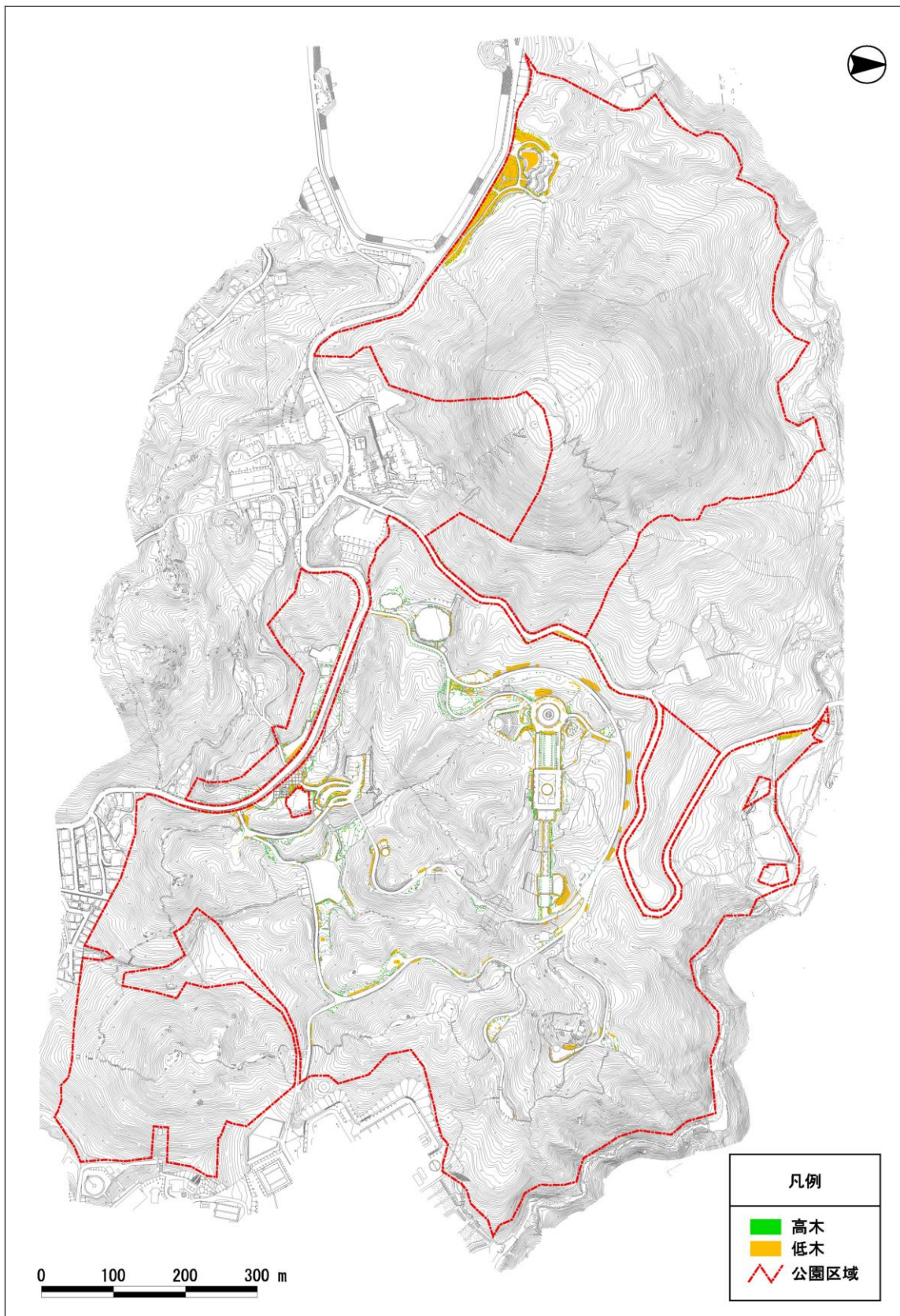
3. 施設図



4. 樹木構成図



5. 樹木管理図



6. 植栽概要

高木

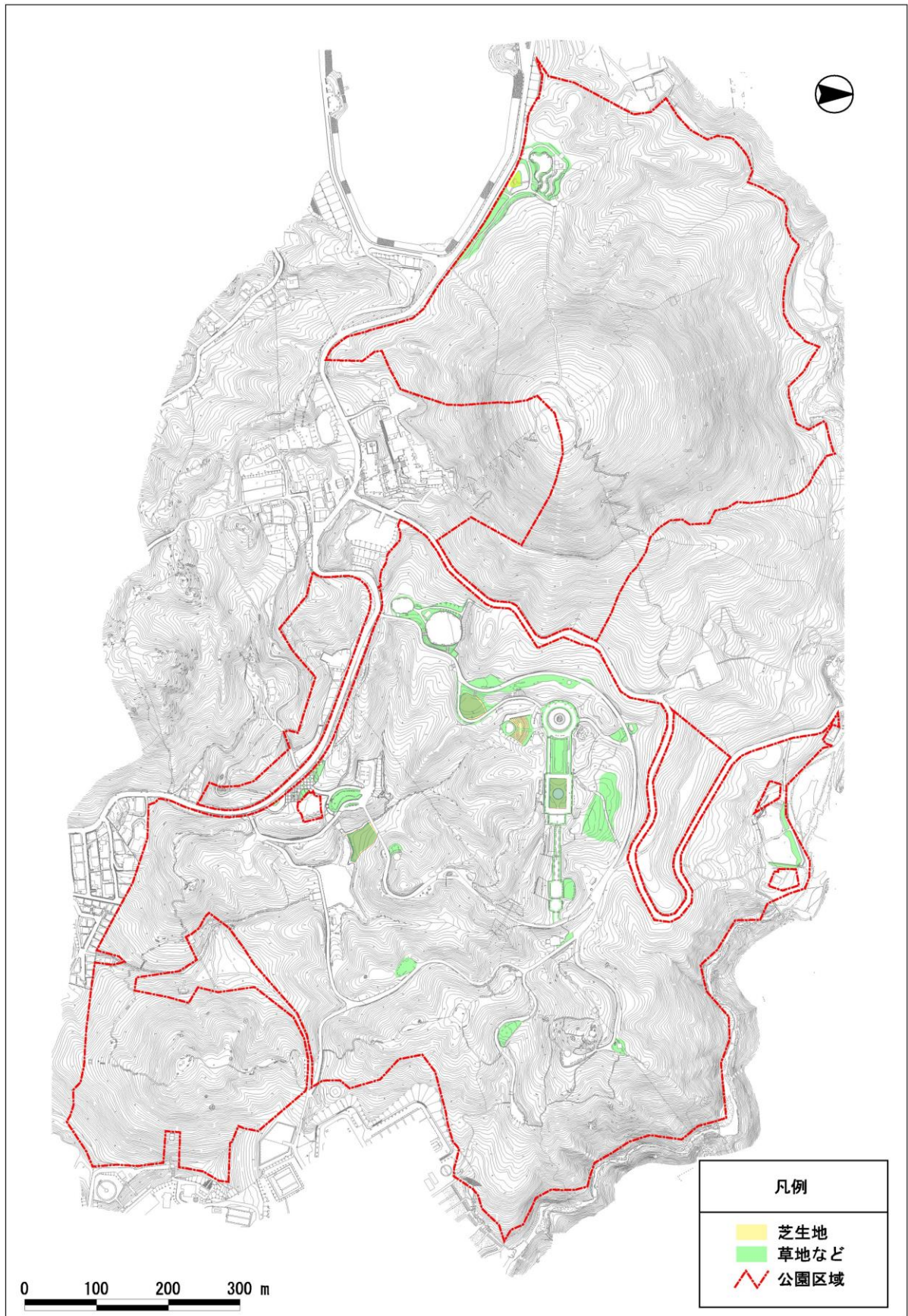
名称	数量	単位
アラカシ	123	本
イロハモミジ	53	本
ウメ	29	本
クスノキ	153	本
サトザクラ	139	本
ソメイヨシノ	342	本
ヤブツバキ	204	本
ヤマモモ	200	本
ヤマザクラ	91	本
キンモクセイ、コブシ、シマサルスベリ、スギ、ラクウショウ、他	約766	本
合計	約2,100	本

低木

名称	数量	単位
サツキ	約1,700	株
ヒラドツツジ	約2,600	株
メドハギ	約16,000	株
その他：アセビ、カンツバキ、トベラ、マルバイヌツゲ等	約3,000	株
生垣：アラカシ、カナメモチ、サザンカ、ピラカンサ	約 250-	株
混植：アラカシ、サザンカ、カナメモチ、サツキ、ツツジなど多種	約 1,400	株
合計	約25,000	株

参考：低木植栽面積は、約 9,700 m²

7. 芝地草地管理図



8. 清掃区域図

