

甲山森林公園 管理水準書

資 料 編

令和8年7月

兵庫県まちづくり部公園緑地課

兵庫県阪神南県民センター西宮土木事務所

目 次

1	主要施設	1
2	航空写真	2
3	施設図	3
4	樹木構成図	4
5	樹木管理図	5
6	植栽概要	6
7	ゾーニング図 A（樹木管理）	7
8	ゾーニング図 B（個別に配慮すべき対象）	8
9	清掃区域図	9
10	清掃区域図	10

1. 主要施設

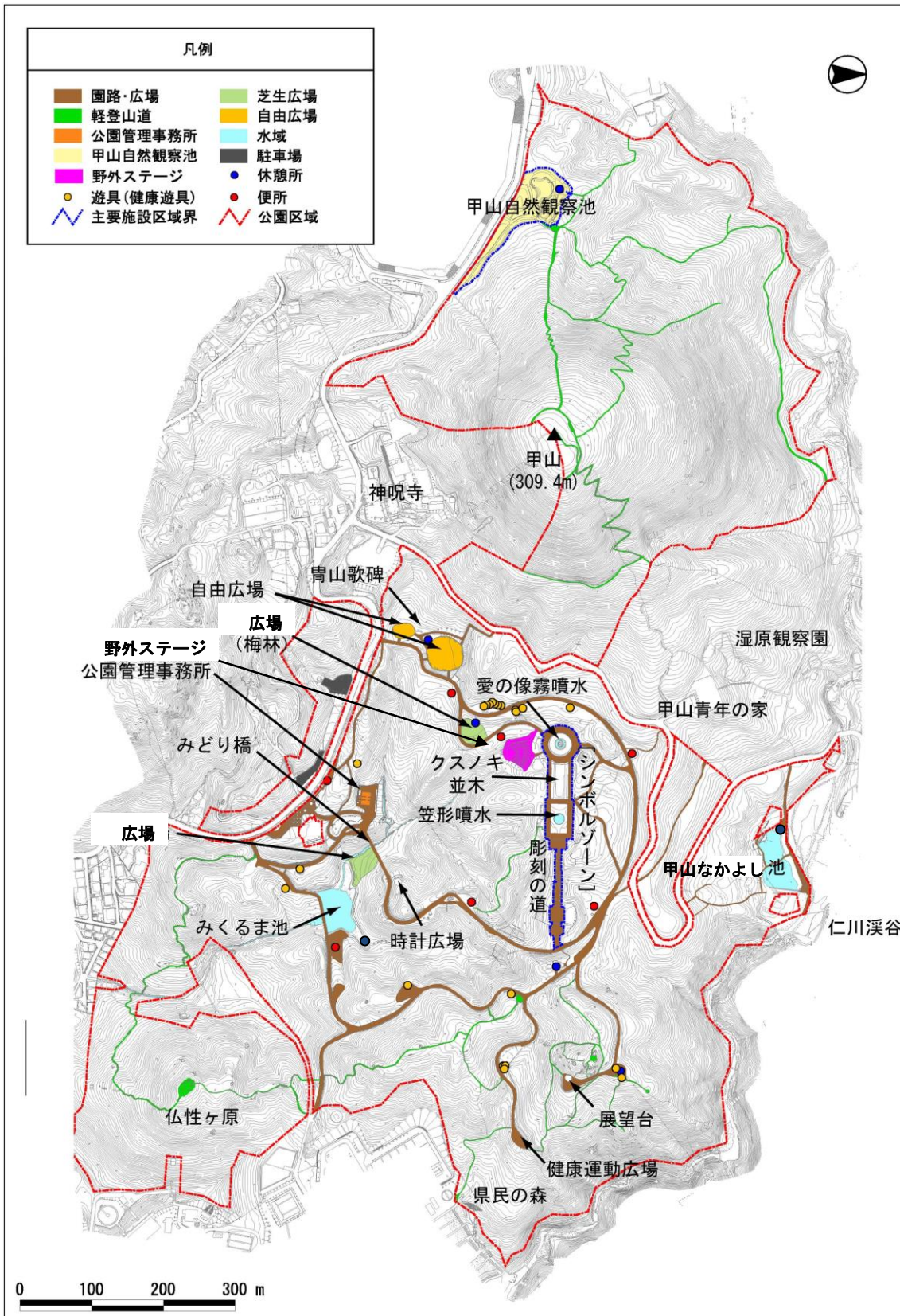
施設	施設の概要	延長距離・面積等
パークセンター	木造1F	453 m ²
休憩所	7箇所	建築面積 167 m ² 延床面積 167 m ²
シンボルゾーン	記念碑広場：愛の像、笠型噴水、クスノキ並木 彫刻の道：世界各国大理石の彫刻14体	8,200 m ²
野外ステージ	収容能力 1,000人	1,600 m ²
自由広場	2箇所（あずまやと水飲み場設置）	2,600 m ²
広場	2箇所（梅林、みくるま池）	2,200 m ²
みくるま池	周囲には休憩広場や芝生広場があり、憩いの場になっている。	2,300 m ²
なかよし池（※21）	自然観察のできるビオトープ空間であり、観察園路やデッキ等が整備されている。	2,600 m ²
甲山自然観察池	水辺の水生植物の育成や鳥、昆虫類等小動物の生息地であり、周りには湿地、水鳥観察台、四阿（湿地案内板）等がある。	6,900 m ²
健康運動広場		550 m ²
県民の森		
展望台	阪神間が一望でき、円形シェルター3基設置 鉄筋コンクリート造2階建	1箇所
軽登山道		約6km
無料駐車場	第1駐車場：普通車16台（うち障害者用1台） 北第2駐車場：普通車18台・大型車3台 第3駐車場：普通車4台（うち障害者用1台） 第4駐車場：普通車12台 第5駐車場：普通車18台（うち障害者用2台）	2,210 m ²

※1 なかよし池：流域貯留浸透施設（敷地内の降雨を一時的に貯留、または浸透させることにより雨水の流出を抑制し、河川に対する洪水負担や地域の浸水被害の軽減を図ることを目的とした施設）である洪水吐（一定以上の水位を超過した余剰水を安全に排水する施設）を含む。

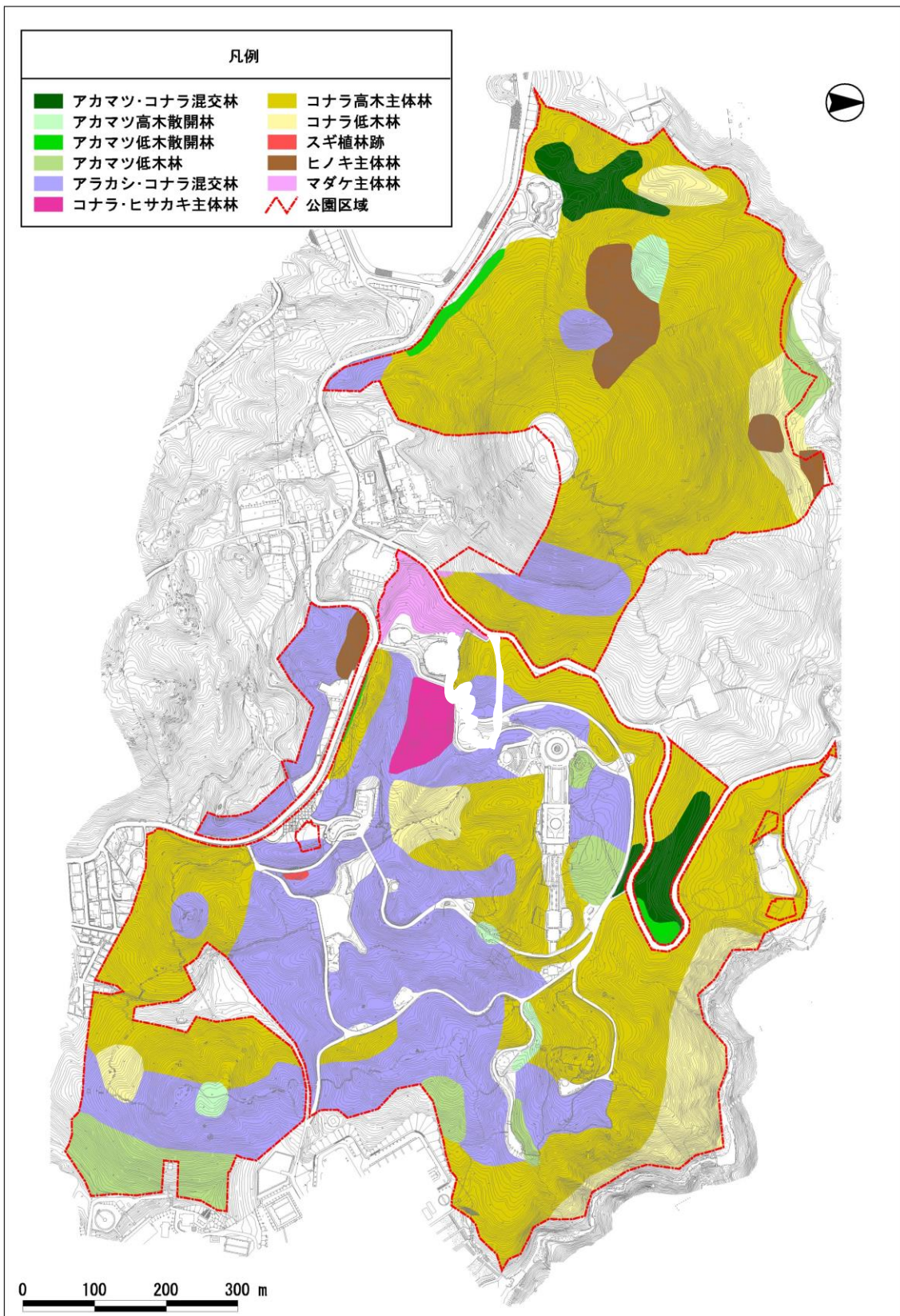
2. 航空写真



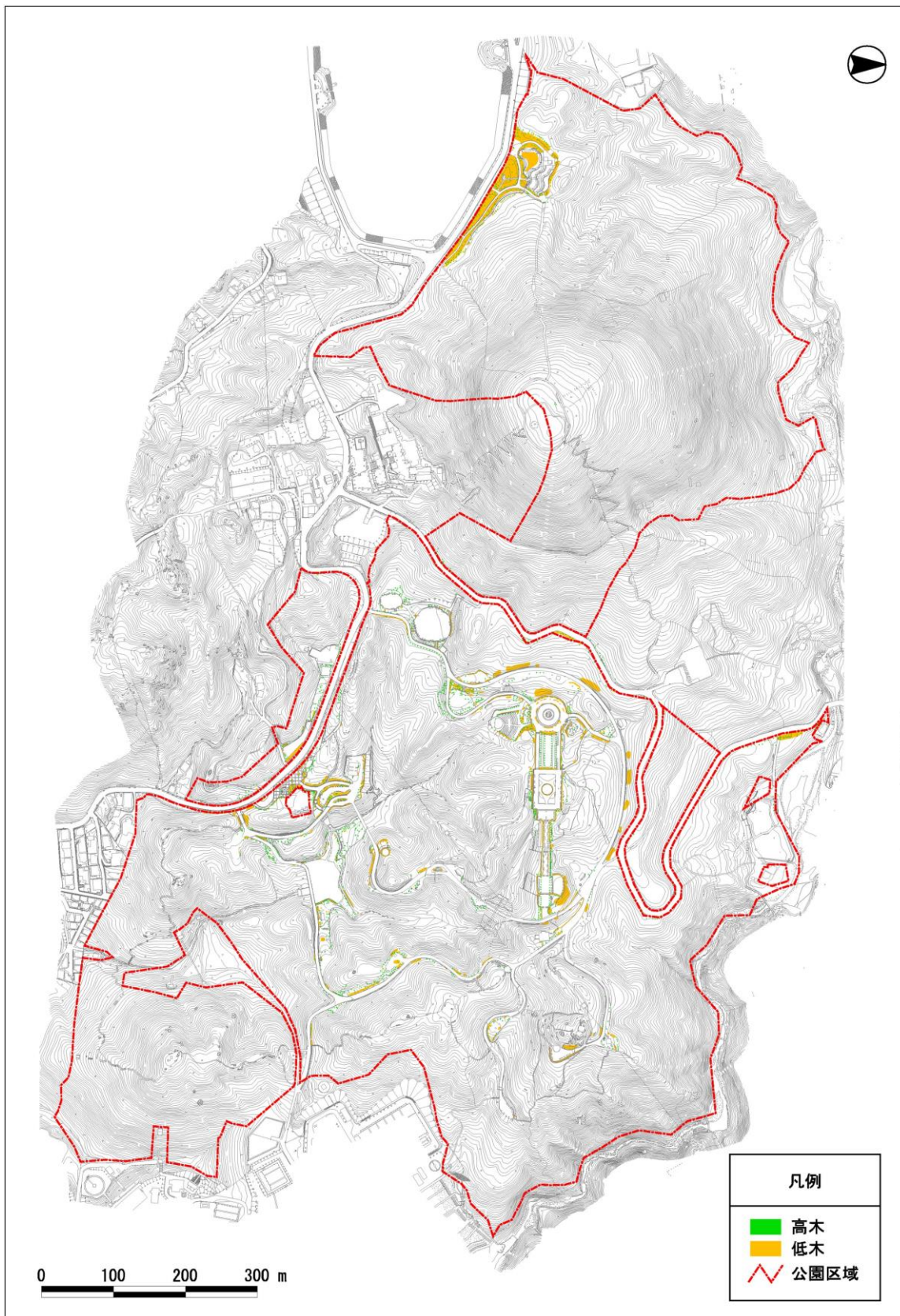
3. 施設図



4. 樹木構成図



5. 樹木管理図



6. 植栽概要

高木

名称	数量	単位
アラカシ	123	本
イロハモミジ	53	本
ウメ	29	本
クスノキ	153	本
サトザクラ	139	本
ソメイヨシノ	342	本
ヤブツバキ	204	本
ヤマモモ	200	本
ヤマザクラ	91	本
キンモクセイ、コブシ、シマサルスベリ、スギ、ラクウショウ、他	約766	本
合計	約2,100	本

低木

名称	数量	単位
サツキ	約1,700	株
ヒラドツツジ	約2,600	株
メドハギ	約16,000	株
その他：アセビ、カンツバキ、トベラ、マルバインツゲ等	約3,000	株
生垣：アラカシ、カナメモチ、サザンカ、ピラカンサ	約 250-	株
混植：アラカシ、サザンカ、カナメモチ、サツキ、ツツジなど多種	約 1,400	株
合計	約25,000	株

参考：低木植栽面積は、約 9,700 m²

7. ゾーニング図A（樹木管理）

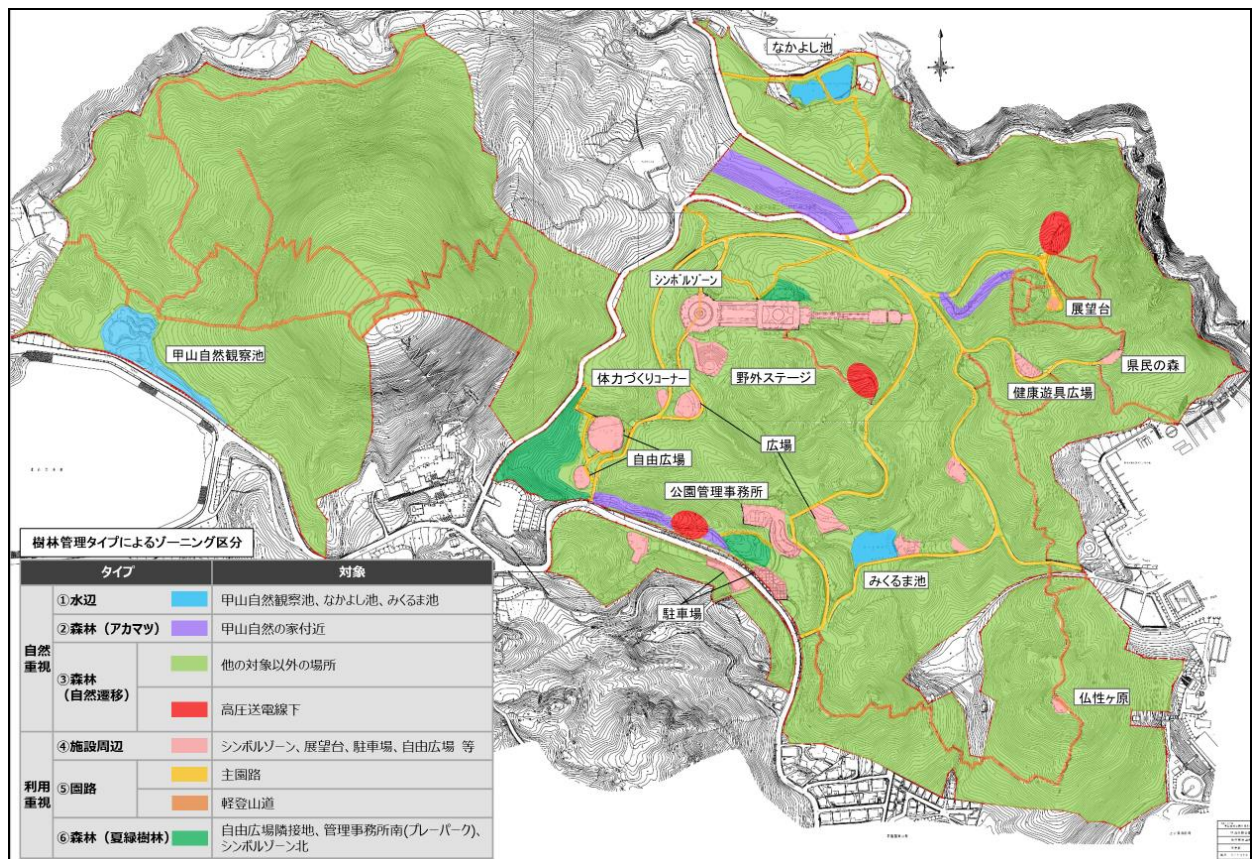
- ・樹林管理について、タイプごと（自然及び利用目的別）に区分
- ・今後、ゾーニングの変更を行う場合は、管理運営協議会において合意形成を図る

＜樹林管理タイプによるゾーニング区分＞

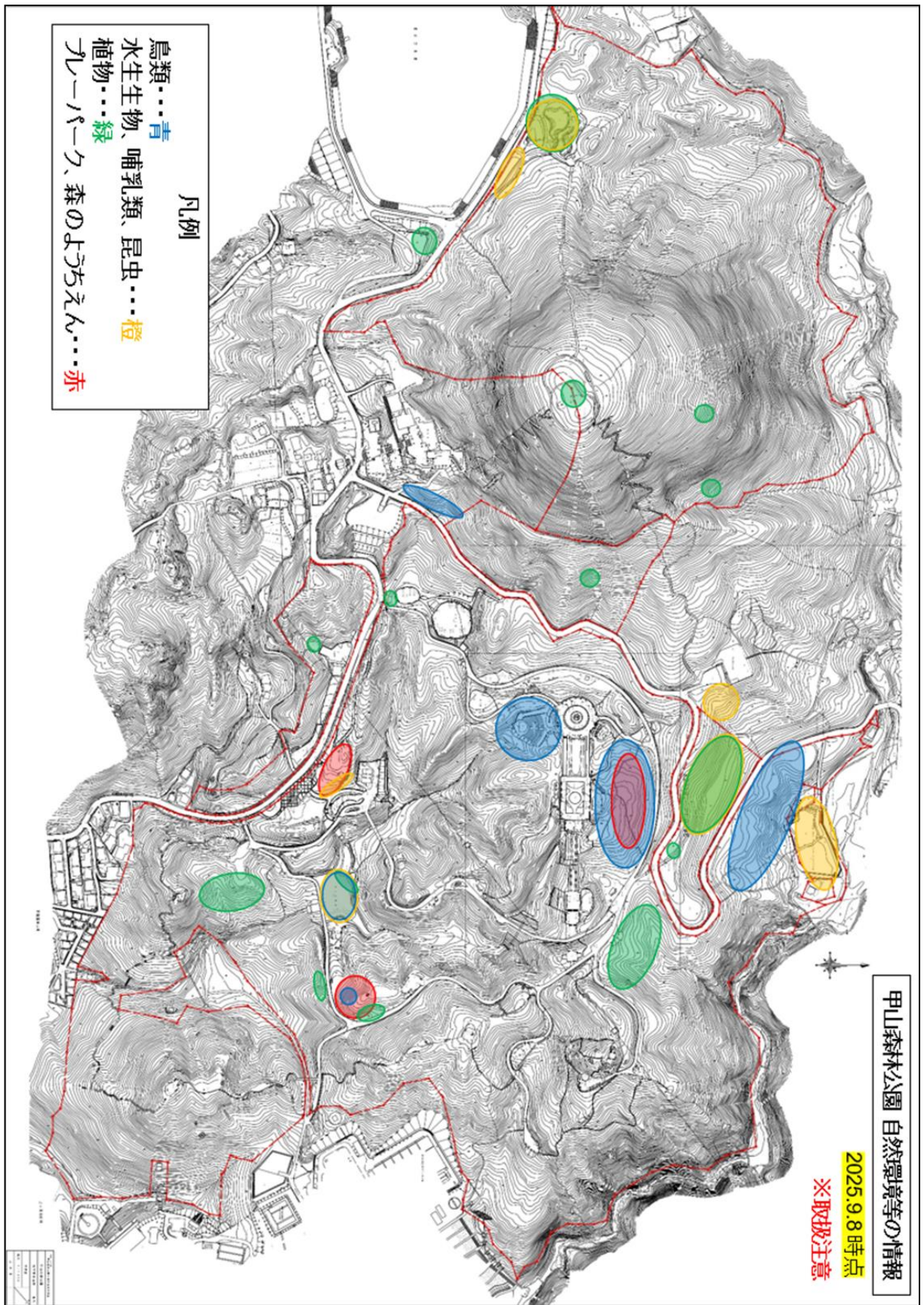
※当該内容は管理水準書に反映

タイプ	対象	目的	方法 ※	内容	実施主体	
自然重視	①水辺	甲山自然観察池、なかよし池、みくるま池	間伐	水域→水際→草地→林縁→樹林のエコトーンによる生物多様性増を目的として実施	県、指定管理者	
	②森林（アカマツ）	甲山自然の家付近	常緑樹除去等	アカマツの育成に向けた管理	県、指定管理者、県民	
	③森林（自然遷移）	他の対象以外の場所	間伐等を実施せず、今後の遷移を見守る	枯損木除去	（将来的には夏緑高木林を目指し、常緑樹の間伐を実施）モデル的に県民参画で実施	県、指定管理者、県民
高圧送電線下		樹木保護	低木林への転換	低木林へ転換し、送電線への近接による伐採を防ぐ	県、関電	
利用重視	④施設周辺	シンボルゾーン、展望台、自由広場等	高木伐採、間伐	施設利用及び目的に応じた範囲を選択的に伐採	県、指定管理者	
	⑤園路	主園路	安全・眺望	高木伐採、間伐	主園路際から約10m範囲の危険高木伐採	県、指定管理者
		軽登山道		軽登山道は枯木等伐採	指定管理者、ボランティア団体	
⑥森林（夏緑樹林）	自由広場隣接地、管理事務所南、シンボルゾーン北	安全・快適さ	高木伐採、間伐	施設利用及び目的に応じた範囲を選択的に伐採	県、指定管理者、県民	

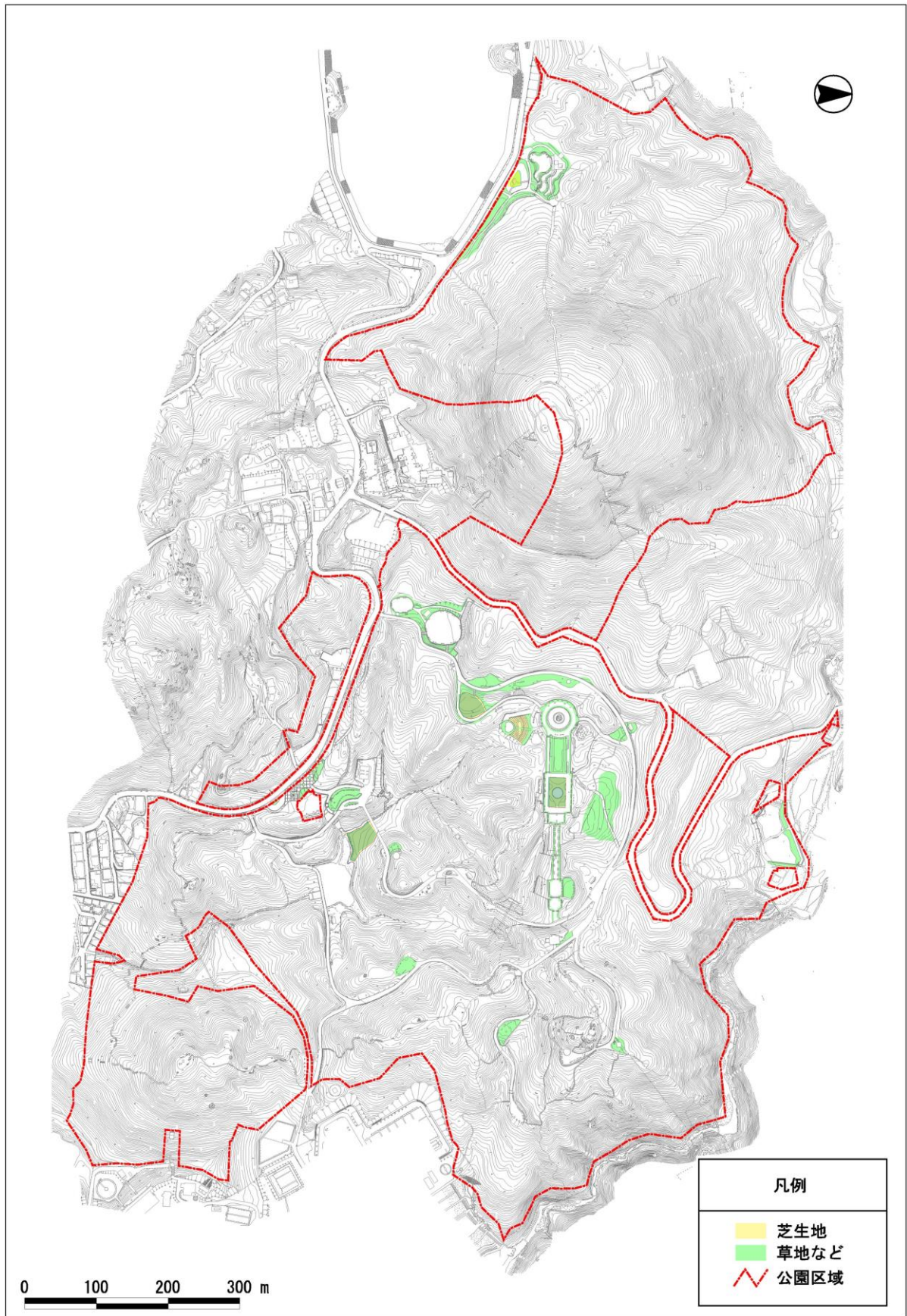
※航行目標保安林等の区域は、法規制に基づいた伐採を行う。



8. ゾーニング図B（個別に配慮すべき対象）



9. 芝地草地管理図



10. 清掃区域図

