

越水町

殿原町

日影規制の対象区域から除く区域
(加西インター産業団地第1期地区地区計画区域)

83.5

磯部神社

磯辺池

磯辺神社

延寿寺

75.9

75.3

6.4

73.3

中富町

72.1

中富橋

















29.7

万願寺川
薬師橋

加西インター

笹倉大橋

凡 例

日影規制の対象区域から除く区域			
地区計画区域			
地区整備計画区域			
地区の細区分	産業施設地区		
	産住共生地区		
	生活拠点地区		
地区施設	道路	1-1-1号道路(幅員10.5m)	450m 
		1-1-2号道路(幅員10.5m)	490m 
		1-2-1号道路(幅員10.5m)	680m 
		4-1号道路(幅員9.5m)	370m 
		4-2号道路(幅員9m)	80m 
		4-3号道路(幅員6m)	70m 
	公園	1-1-1号広場	3,070㎡
1-2-1号公園		2,850㎡	
4-1号公園		3,300㎡	
調整池	1-2-1号調整池	7,060㎡	
	4-2号調整池	2,100㎡	
土地利用に関する事項	1-1-1号緩衝帯	幅10m	