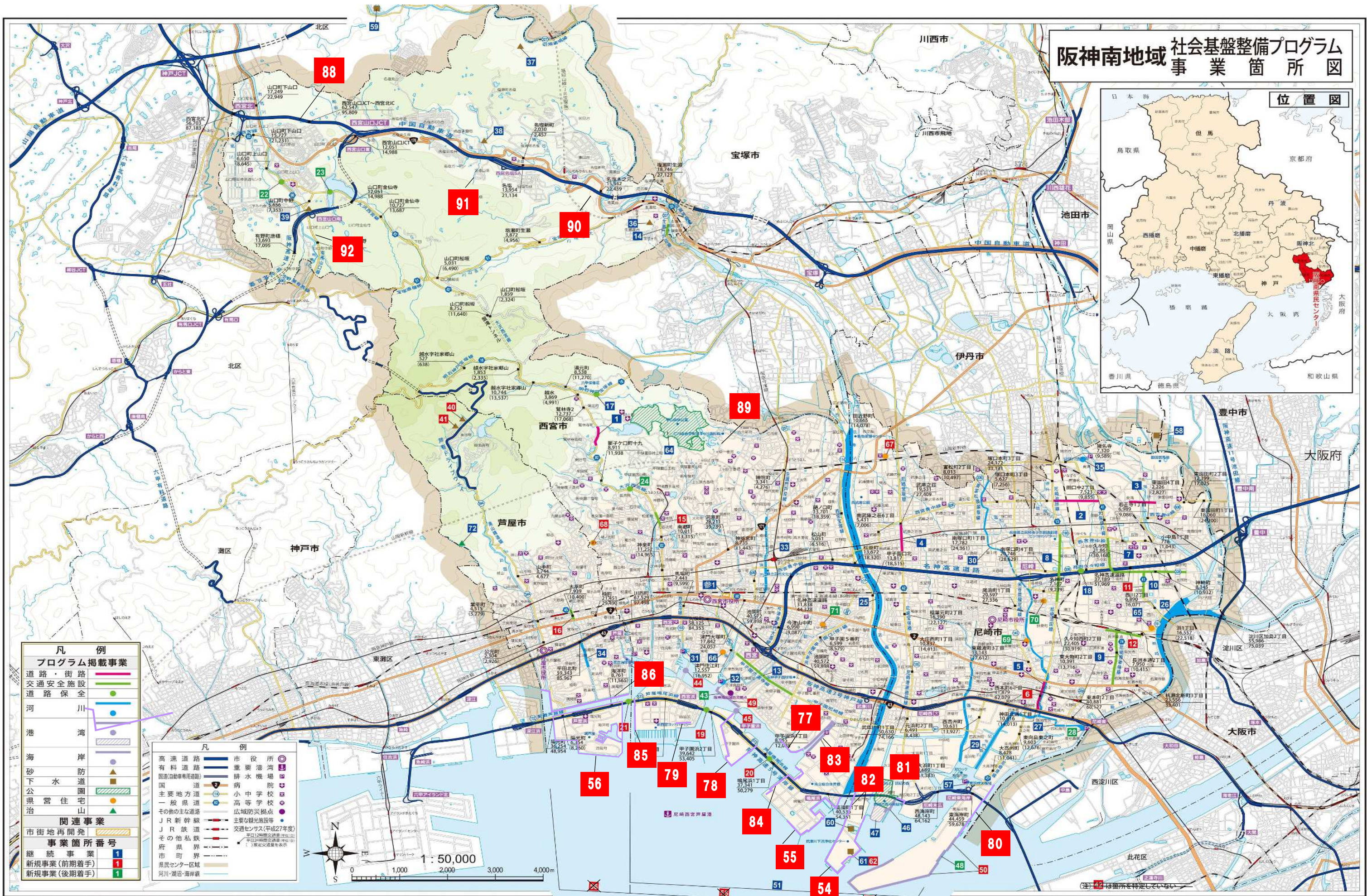
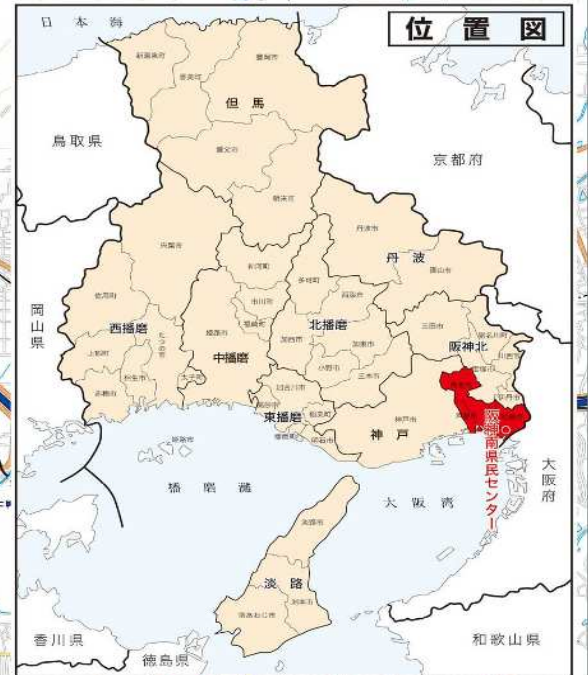
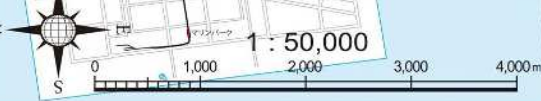


阪神南地域 社会基盤整備プログラム 事業箇所図



凡例	
プログラム掲載事業	
道路・街路	
交通安全施設	
道路保全	
河	
川	
港	
湾	
海岸	
防砂	
下水道	
公園	
営住宅	
治山	
関連事業	
市街地再開発	
事業箇所番号	
継続事業 (前期着手)	1
新規事業 (前期着手)	1
継続事業 (後期着手)	1
新規事業 (後期着手)	1

凡例	
高速道路	
有料道路	
国道(自動車専用道路)	
主要地方道	
一般県道	
その他の主要道路	
J R 新幹線	
J R 鉄道	
その他私鉄	
府県界	
市町界	
県民センター区域	
河川・湖沼・海岸線	
市役所	
重要港湾	
排水機場	
病院	
小中学校	
高等学校	
広域防災拠点	
主要な観光施設等	
交通センサス(平成27年度)	
その他交通センサス(平成27年度)	
その他交通センサス(平成27年度)	
その他交通センサス(平成27年度)	



令和5年3月末：削除「42」 追加箇所「90~92」

この地図の作成にあたっては、国土院院長の承認を得て、同院発行の5万分1地形図を使用した。(承認番号：平30定策、第17号)

地図製作者：株式会社