計画図

西宮市森林~~基本図~~ 14 −1

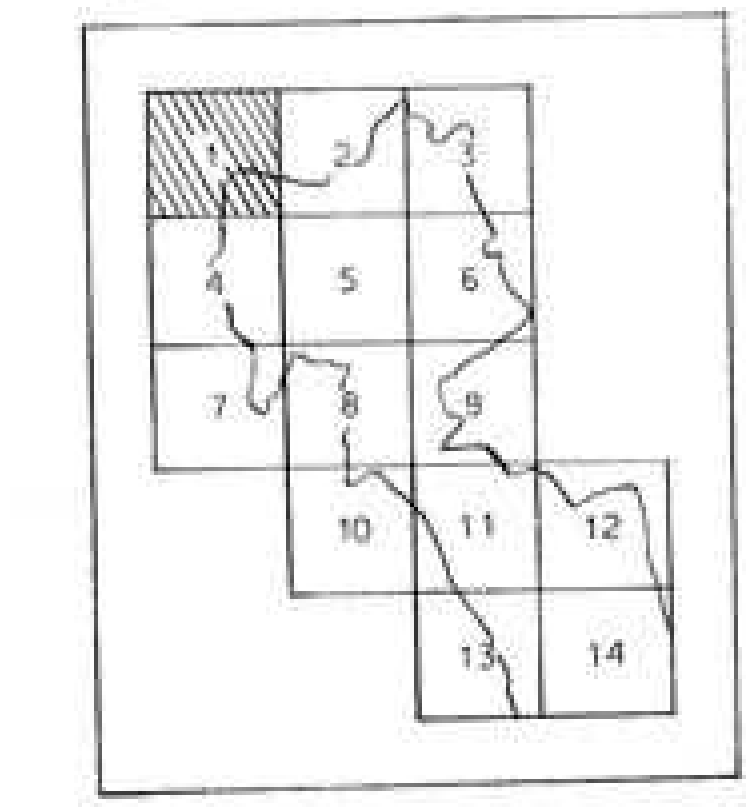
1
2
3
4
5
6
7
8
9
10
11
12
13
14

22
24


青石
1143
丸山
イ
下青石
上青石
ウ
下明田
キ
24
エ
24
オ
下田山
ア
中西山
上西山
大丸
キ
カ
重源田
カ



座標系は昭和43年建設省告示第3059号の規定による第Ⅴ座標系
図郭は[illegible]
図郭に表示してある座標値はキロメートル単位
方眼は0.5キロメートル間隔
高さの基準は東京湾の平均海面
等高線間隔は2メートル
この地図は、建設省国土地理院長の承認を得て、同院発行の測量成果及び地図を使用して調製したものである。
（承認番号）[illegible]

1. 昭和54年10月測図
2. 昭和60年5月撮影空中写真
3. 昭和60年8月経年変化修正

この地図は、西宮市の承認を得て同市作成の1：2,500平面図を縮小編集して調製したものである。
（承認番号）昭和61年3月12日西都計 第349号の1