4

計画図

西宮市森林~~基本図~~14－4

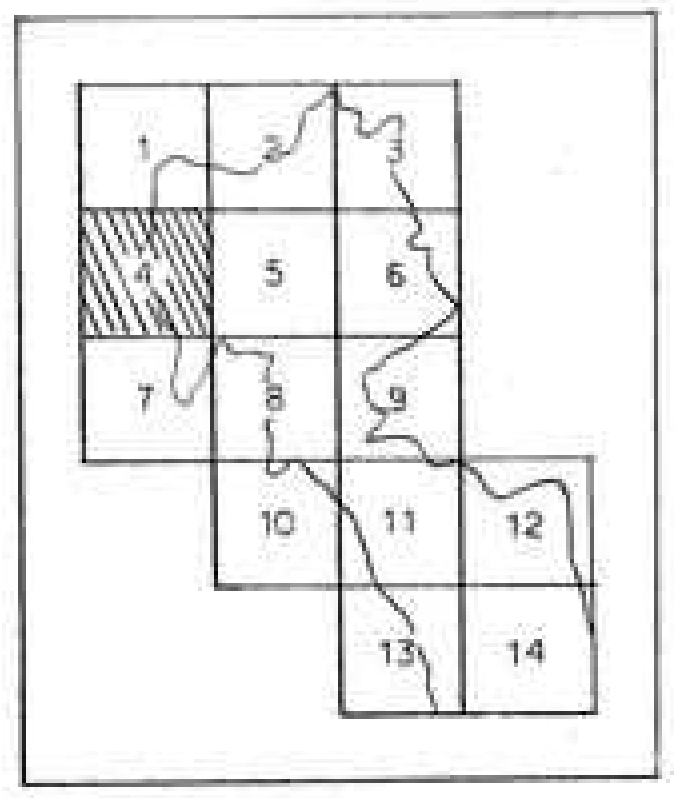
1
2
3
4
5
6
7
8
9
10
11
12
13
14

19
20
21
22
23
25
28

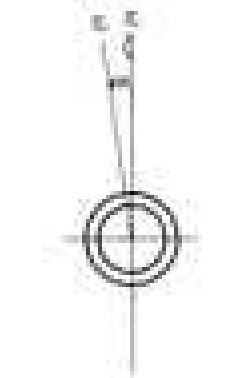

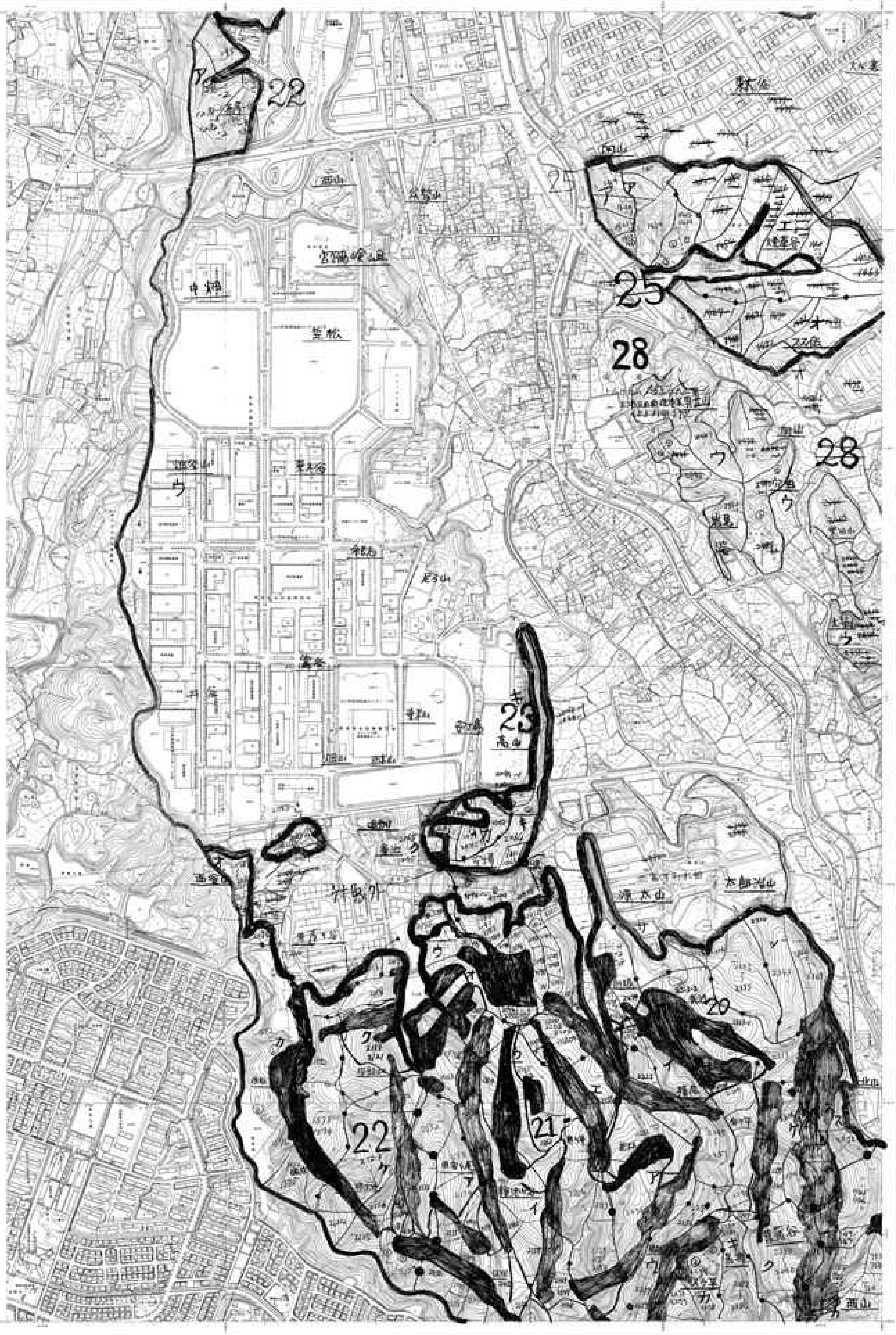
22
25
25
28
28
23
20
21
22
ア
ウ
エ
オ
カ
キ
ク
宮西山
甲山
苦楽園
大師道

記号



座標系は昭和43年建設省告示第3059号の規定による第V座標系
投影は横メルカトル図法
図郭に表示してある座標値はキロメートル単位
方眼は0.5キロメートル間隔
高さの基準は東京湾の平均海面
等高線間隔は2メートル
この測量成果は、建設省国土地理院長の承認を得て、同院所管の測量成果を使用して得たものである。
（承認番号）昭56近公第201号

1. 昭和54年10月測図
2. 昭和60年5月撮影空中写真
3. 昭和60年8月経年変化修正

この地図は、西宮市の承認を得て同市作成の
1：2,500平面図を縮小編集して調整したもの
である。
（承認番号）昭和61年2月12日西都計第249号の1

4 4