

令和元年度

兵庫県林業統計書

(令和3年3月)

兵庫県農政環境部



兵庫県旗

(昭和39年6 月10日制定
旗色セルリアンブルー 旗章白)




兵庫県花

(ノジギク 昭和29年NHKで公募決定)



兵庫県鳥

(コウノトリ 昭和40年5 月14日制定)



兵庫県樹

(クスノキ 昭和41年7 月27日制定)

利用される方に

- 1 本書は、主に兵庫県農政環境部農林水産局林務課、治山課、豊かな森づくり課、環境創造局鳥獣対策課及び森林林業技術センターの業務別資料に基づいて編集しました。
- 2 調査時点は原則として令和2年3月31日現在とし、調査時点の異なるものについてのみ項目ごとに表記しました。
- 3 数量の単位未満は原則として四捨五入としたので、合計数字と内訳数字が一致しないものがあります。
- 4 単位数量に満たない微少なものは「0」で、該当事実のないものは「-」又は空欄で表記しました。
- 5 単位については、それぞれ表中で表記しました。
- 6 本書へのお問い合わせについては、関係部課、もしくは林務課林政調整班〔電話（078）341-7711（内線 4105）〕まで照会してください。

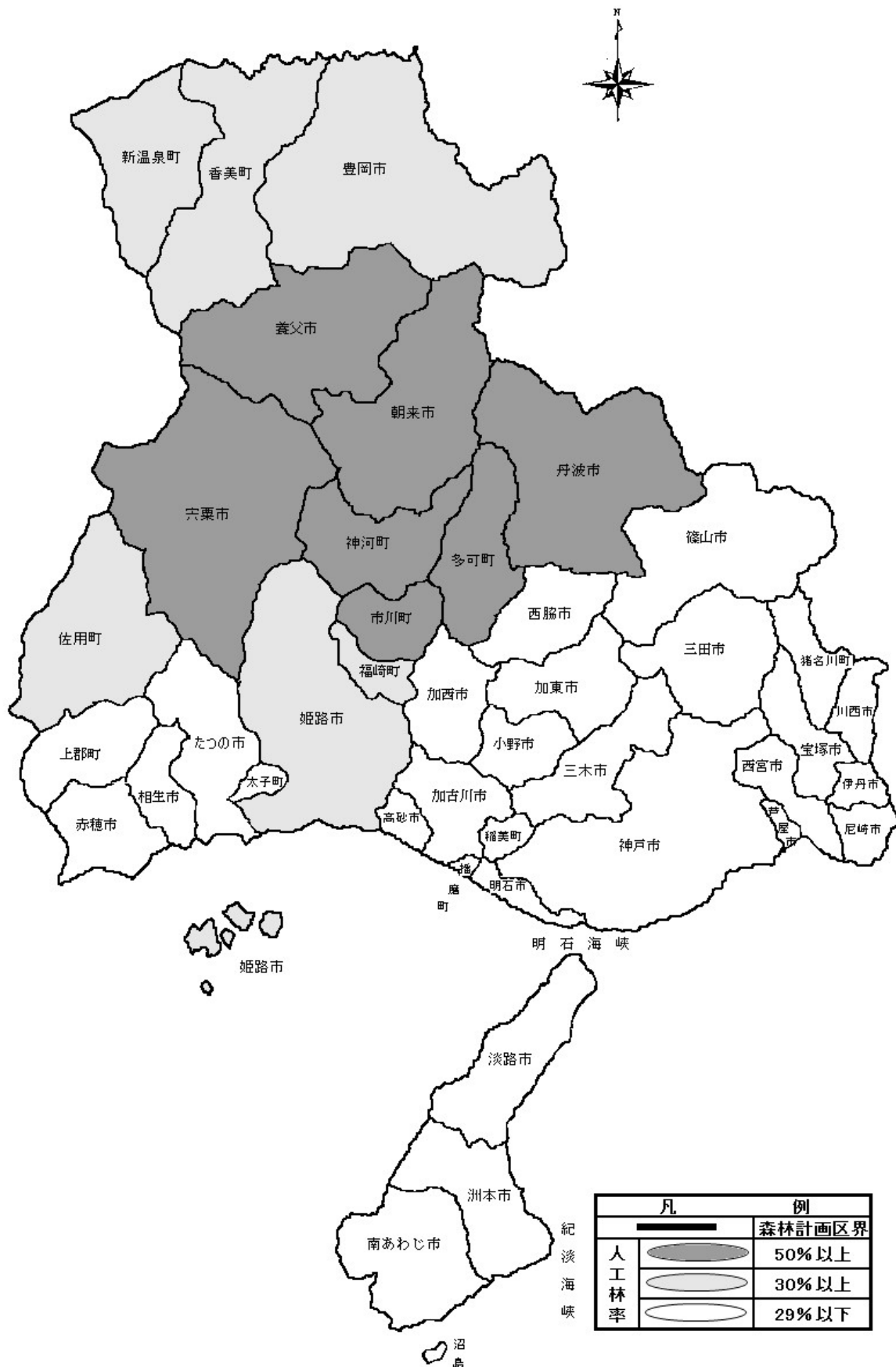
目 次

森林計画区位置図	1
地方機関一覧表	2
森林・林業関係行政機関配置図	3
民有林資源の推移	4
土地利用別面積	5
民有林の樹種別面積	5
民有林の齢級別面積	6
民有林の齢級別蓄積	6
素材生産量の推移	7
民有林人工造林の推移	7
I 森林の現況	8
第1表 森林計画区別森林資源	8
第2表 市町別森林資源	10
第3表 民有林の所有形態別森林資源	12
II 森林計画	14
第1表 地域森林計画の実績	14
(1) 森林計画の樹立・調査実績	14
第2表 森林経営計画認定実績	14
第1図 空中写真撮影区域	15
第2図 森林基本図図化区域	16
III 造林	17
第1表 林業種子採取量	17
第2表 山行苗木生産量(床替本数)	17
第3表 林木育種事業	18
(1) クローン養成状況	18
(2) 採種園、採穂園現況	18
(3) 種子別生産状況	18
(4) 次代検定林設定状況	19
第4表 造林事業	20
(1) 人工造林施行主体別実績	20
(2) 特定林地改良	23
(3) 被害跡地造林	23
(4) 造林事業資金別、樹種別実績	24
第5表 間伐実施面積	25

IV	県有林・県行造林	26
	第1表 面積・蓄積総括表	26
	(1) 県有林	26
	(2) 県行造林	26
V	林産物の生産消費の状況	27
	第1表 素材生産量	27
	第2表 素材の需給状況	27
	第3表 外材入荷量	27
	第4表 薪炭生産量	28
	第5表 特用林産物生産量	29
	第6表 林業機械器具状況(民有林)	30
VI	林業普及	31
	第1表 林業普及指導員活動状況	31
	(1) 内容別実績	31
	(2) 方法別実績	31
	第2表 林業研究グループ活動状況	32
VII	林業金融	33
	第1表 農林漁業信用基金	33
	(1) 出資状況	33
	(2) 保証状況	33
	第2表 日本政策金融公庫資金貸付決定実績	34
	第3表 林業・木材産業改善資金貸付実績	35
	第4表 木材産業等高度化推進資金貸付実績	36
	第5表 林業振興資金利子補給事業実績	36
VIII	森林組合と林業労働	37
	第1表 森林組合の概況	37
	(1) 組合数	37
	(2) 経営基礎	37
	(3) 出資金	37
	(4) 執行体制	37
	(5) 事業実績(主要事業)	37
	第2表 市町別の生産森林組合数	41

第4表	林業労働の現況	-----	43
(1)	林業賃労働者数	-----	43
IX 林業構造改善 ----- 44			
第1表	林業構造改善事業	-----	44
(1)	林業構造改善事業実績	-----	44
第2表	木の香るまちづくり事業	-----	44
(1)	木の香るまちづくり事業実績	-----	44
第3表	入会林野の整備	-----	45
(1)	入会林野等整備計画を認可したもの	-----	45
(2)	市町別入会林野整備の実績	-----	45
X 森林保護 ----- 46			
第1表	主要病害虫獣発生状況	-----	46
第2表	松くい虫被害発生量と駆除数量	-----	47
(1)	伐倒駆除事業	-----	47
(2)	特別防除事業	-----	48
(3)	特別伐倒駆除	-----	48
(4)	地上散布及び樹幹注入剤による松林保全対策事業	-----	49
(5)	県単独松くい虫被害等景観対策事業	-----	50
第3表	ナラ枯れ被害発生量と被害対策数量	-----	51
(1)	被害木伐倒駆除(くん蒸・焼却・破砕)	-----	51
(2)	被害対策立木噴霧剤処理	-----	51
(3)	被害対策粘着シート	-----	51
XI 鳥獣保護管理 ----- 52			
第1表	鳥獣保護区	-----	52
第2表	特別保護地区	-----	54
第3表	休猟区	-----	54
第4表	特定猟具使用禁止区域	-----	54
(1)	銃器	-----	54
(2)	銃器・くくりわな	-----	57
(3)	鉛散弾規制区域	-----	57
第5表	狩猟者登録を受けた者により捕獲された鳥獣	-----	58
第6表	狩猟者登録数	-----	59
第7表	許可を受けた者により捕獲された鳥獣	-----	59
第8表	鳥獣飼養状況	-----	59
XII 「新ひょうごの森づくり」の推進 ----- 60			
第1表	「新ひょうごの森づくり」森林整備実績表	-----	60

XIII 「災害に強い森づくり」の推進	61
第1表 「災害に強い森づくり(第3期)」森林整備実績表	61
XIV 林道事業	62
第1表 林道開設実績表	62
第2表 林道改良実績表	63
第3表 林道舗装実績表	64
第4表 林道施設災害復旧事業	65
XV 治山事業	66
第1表 治山事業実績表	66
XVI 保安林	73
第1表 市町別保安林面積	73
第2表 指定及び解除状況	75
XVII 林地開発	76
第1表 林地開発許可状況	76
第2表 林地開発協議状況	76
XVIII 林業行政機構及び人員	77
第1表 平成28年7月1日現在	77
第2表 平成29年7月1日現在	79
第3表 平成30年7月1日現在	81
第4表 令和元年7月1日現在	83
第5表 令和2年7月1日現在	85
XIX 令和元年度林業関係決算額	87



地方機関一覧表

<県民局・県民センターに属する林業・鳥獣保護行政機関>

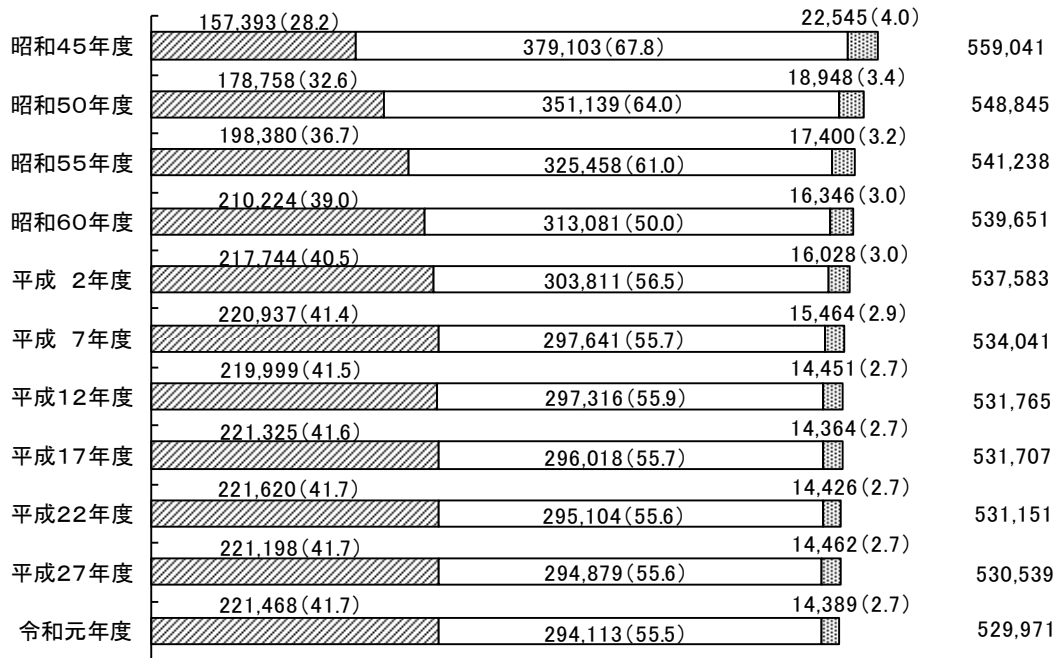
令和元年度		(令和2年3月31日現在)
県民局名	事務所名または担当部名	所管区域
神戸県民センター	神戸農林振興事務所	神戸市
阪神南県民センター	阪神農林振興事務所	尼崎市、西宮市、芦屋市
阪神北県民局		伊丹市、宝塚市、川西市、三田市、猪名川町
東播磨県民局	加古川農林水産振興事務所	明石市、加古川市、高砂市、稲美町、播磨町
北播磨県民局	加東農林振興事務所	西脇市、三木市、小野市、加西市、加東市、多可町
中播磨県民センター	姫路農林水産振興事務所	姫路市、神河町、市川町、福崎町
西播磨県民局	光都農林振興事務所	相生市、たつの市、赤穂市、宍粟市、太子町、上郡町、佐用町
但馬県民局	豊岡農林水産振興事務所	豊岡市、香美町、新温泉町
	朝来農林振興事務所	養父市、朝来市
丹波県民局	丹波農林振興事務所	丹波篠山市、丹波市
淡路県民局	洲本農林水産振興事務所	洲本市、南あわじ市、淡路市

<県民局に属さない林業行政機関及び試験研究機関>

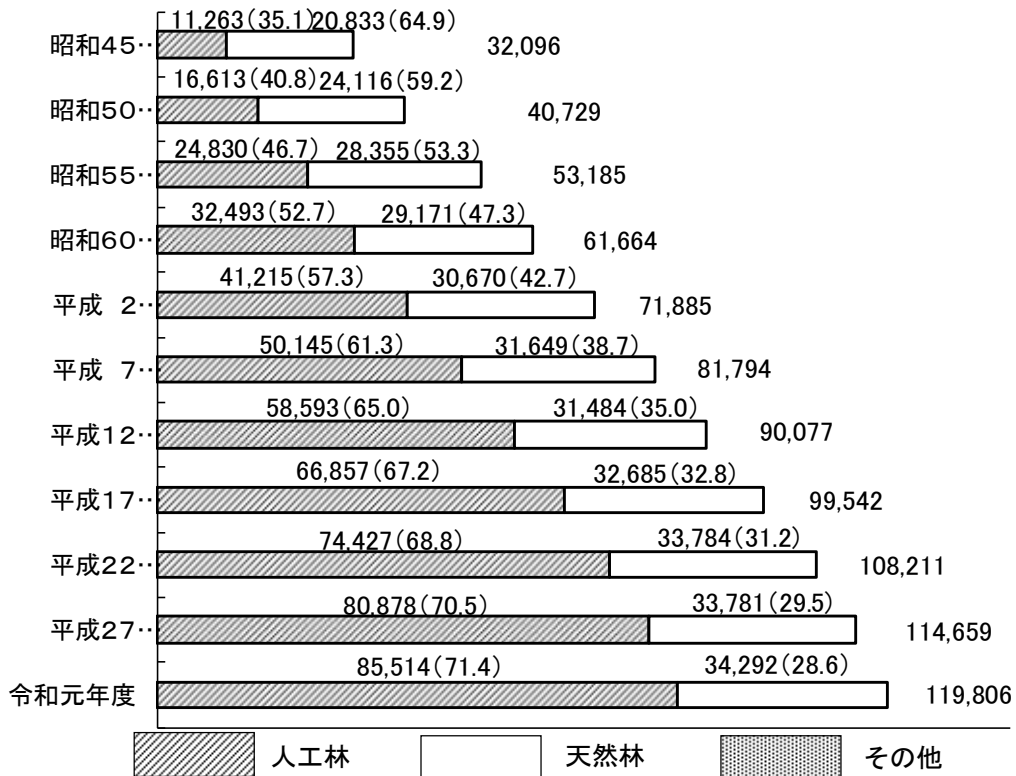
事務所名	所掌事務
県立農林水産技術総合センター 森林林業技術センター	試験研究に関すること、林業技術の普及に関すること、林業種苗及び緑化樹の育成及び配布に関すること
森林動物研究センター	ワイルドライフマネジメントの総合的推進に関すること、野生動物の研究に関すること
県立森林大学校	大学校の運営に関すること

民有林資源の推移

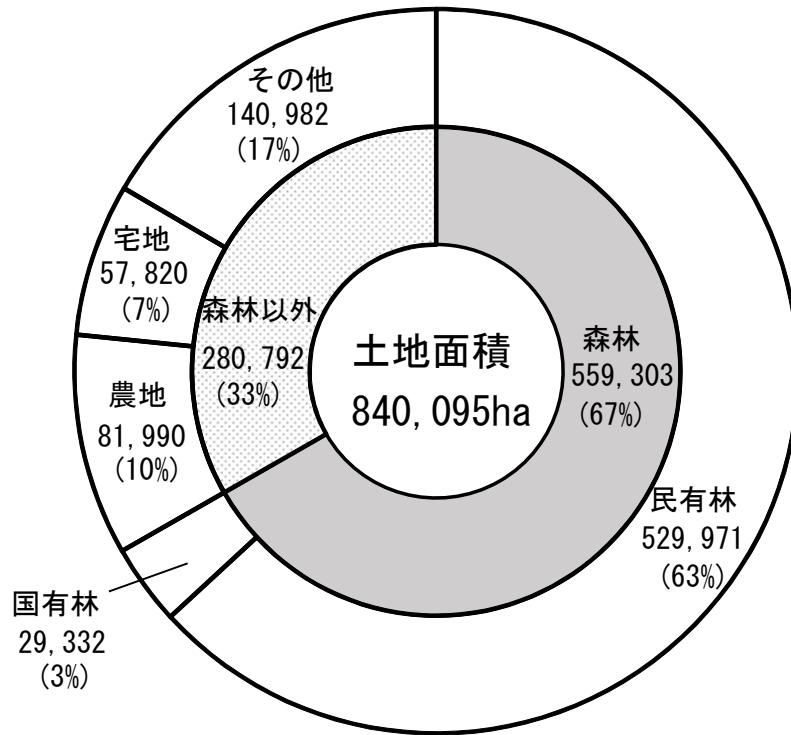
[面積] 単位 : ha カッコ書は百分比



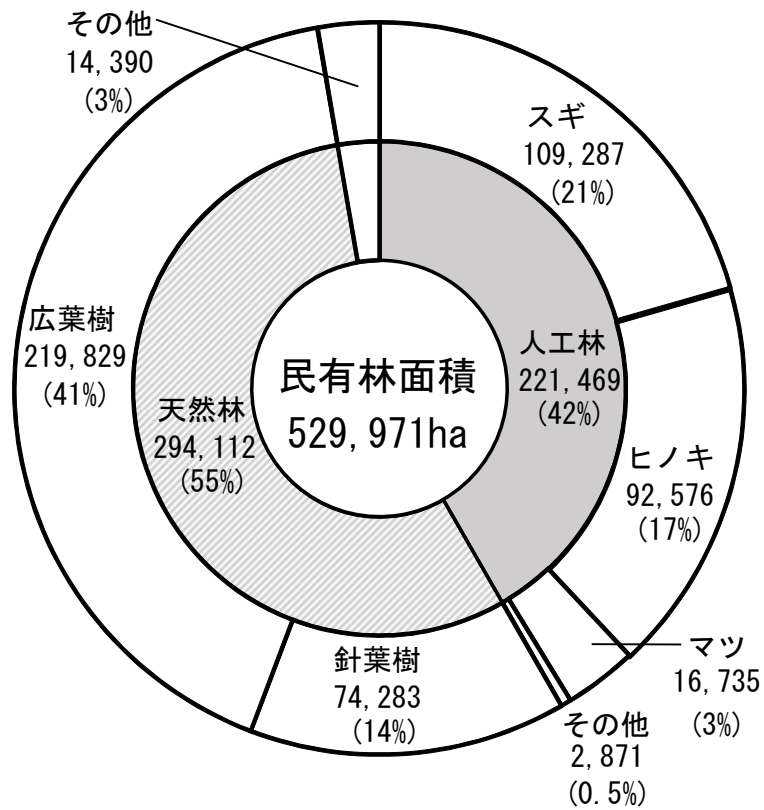
[蓄積] 単位 : 1,000 m³ カッコ書は百分比



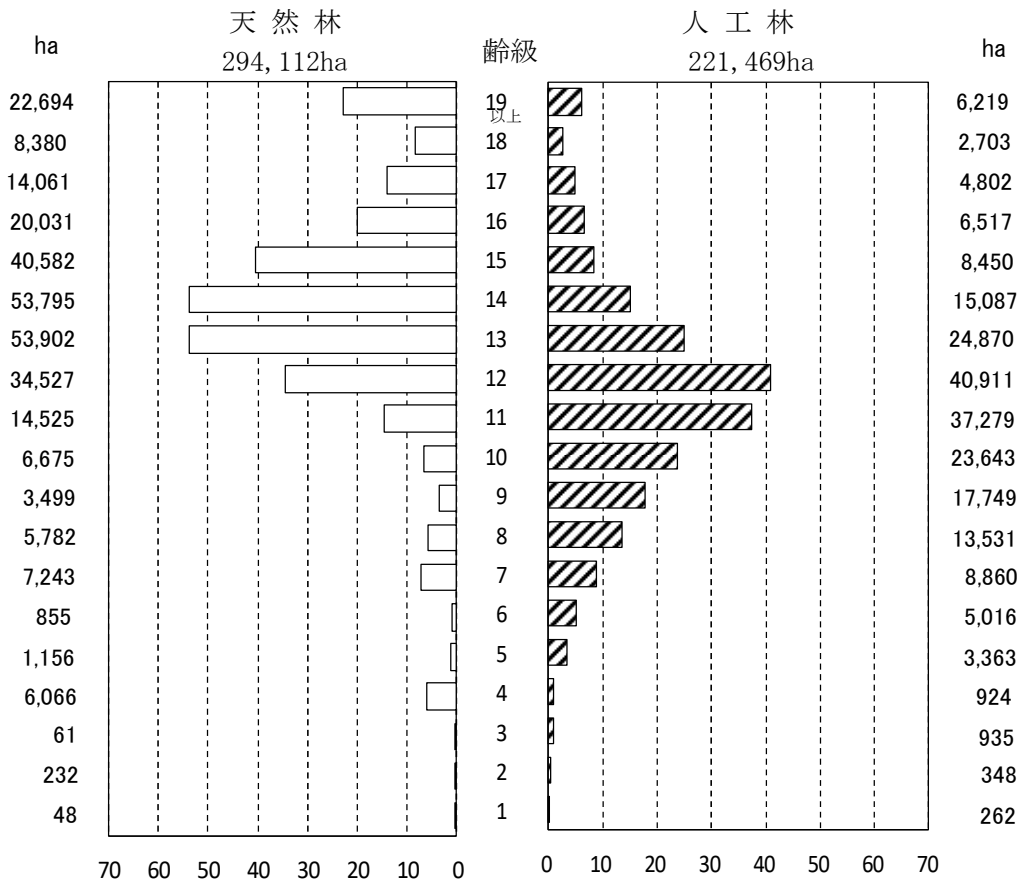
土地利用別面積



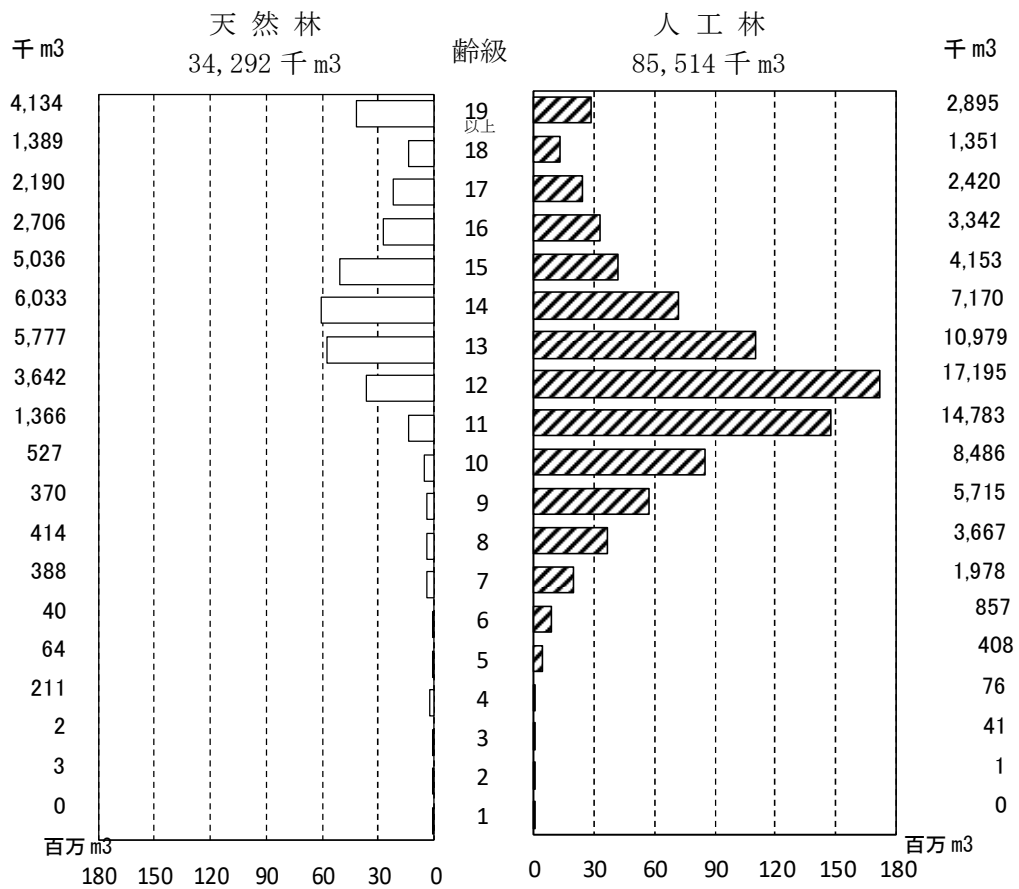
民有林の樹種別面積



民有林の齢級別面積(ha)



民有林の齢級別蓄積(千 m3)




(注1) 齢級とは、林齢を5年単位に分けたもの。たとえば、1齢級は1～5年生である。

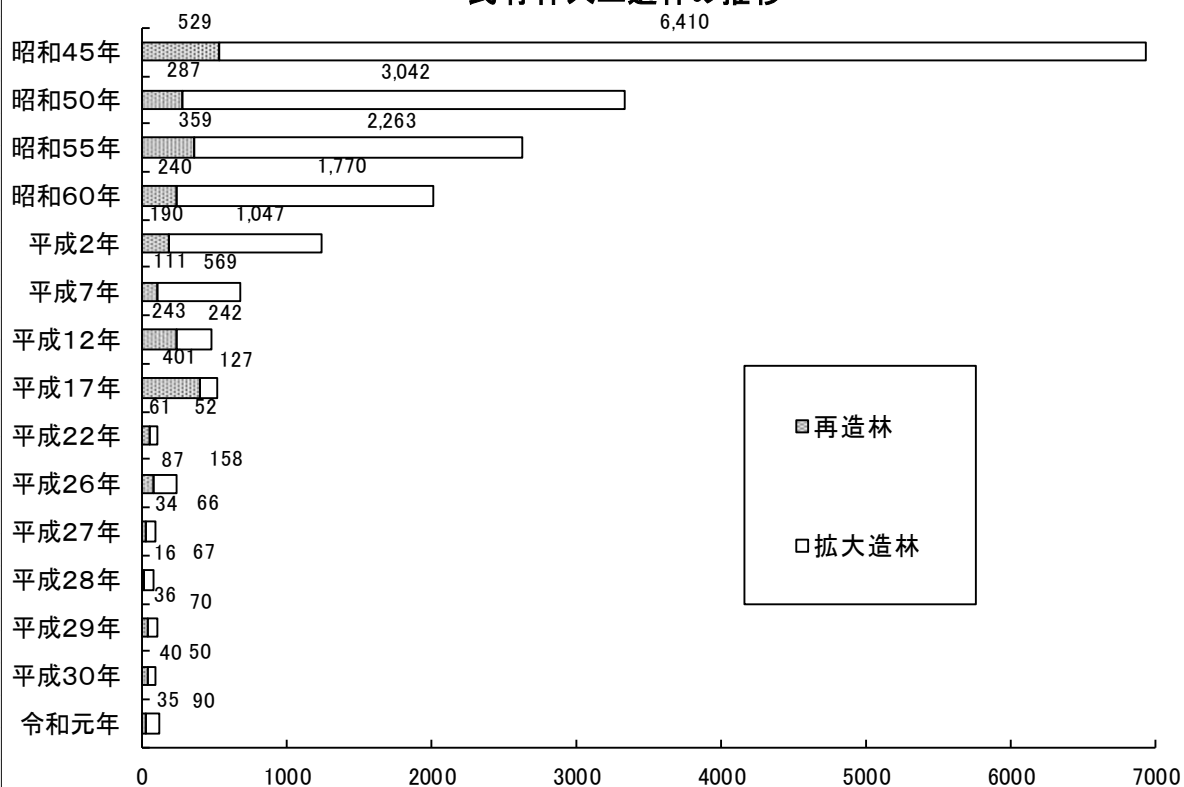
四捨五入のため、齢級別面積と合計面積が一致しない場合がある。

(注2) 蓄積の棒グラフのメモリ表示は百万m³単位で、表示数値と単位が異なる。

素材生産量の推移



私有林人工造林の推移



I 森林の現況

第1表 森林計画区別森林資源

計画区名	項目		県 計															
			民有林計				立木地計				人工林計				天然林計			
	面積	蓄積	面積	蓄積	面積	蓄積	面積	蓄積	面積	蓄積	面積	蓄積	面積	蓄積	面積	蓄積		
加古川	202,056	32,262	195,963	31,365	190,225	31,365	50,117	16,342	49,876	16,279	241	63	140,108	15,022	154	6		
揖保川	180,350	45,606	163,743	42,068	160,070	42,068	81,969	33,363	81,586	33,236	382	127	78,101	8,705	132	6		
円山川	176,486	47,492	170,265	46,373	165,287	46,373	89,384	35,809	89,216	35,750	168	58	75,903	10,565	123	7		
県 計	559,303	125,360	529,971	119,806	515,581	119,806	221,469	85,514	220,678	85,266	791	248	294,112	34,292	410	19		

- (注) 1 育成単層林とは、森林を育成する林木のまとまりを一度に全部伐採し、人為により単一の樹冠を構成する森林として成立させ維持する施業(育成単層林)
- 2 育成複層林とは、森林を構成する林木を択伐等により部分的に伐採し、人為により複数樹冠層を構成する森林(施業の関係上一時的に単層となる森林を)
- 3 天然生林とは、主として天然力を活用することにより成立させ維持する施業(天然生林施業)が行われている森林をいう。この中には、国土の保全、自然
- 4 四捨五入のため、内訳数字の計と合計数字が一致しない場合がある。
- 5 市町区域面積は、国土地理院発表(平成30年10月1日現在)による。

単位 面積:ha 蓄積:1,000m³ 竹林束数:1,000束 人工林率:%

												国有林計				市町 区域 面積
育成複層林		天然生林		竹 林		無立木 地 計	伐 跡 地	採 木 地	更 新 困 難 地	人 工 林 率 (%)	国有林計		官行造林	その他 省 庁		
面積	蓄積	面積	蓄積	面積	束数						面積	面積			面積	
881	105	139,073	14,912	1,304	652	4,262	139	4,123	172	26	6,093	897	4,983	1,110	383,551	
533	53	77,436	8,646	780	390	2,832	22	2,810	62	50	16,607	3,538	14,656	1,951	243,214	
495	64	75,285	10,493	1,087	544	3,681	97	3,585	209	52	6,221	1,119	4,296	1,925	213,330	
1,909	222	291,794	34,051	3,171	1,586	10,775	258	10,517	443	42	29,332	5,554	23,935	4,986	840,095	

施業)が行われている森林をいう。

含む)として成立させ維持する施業(育成複層林施業)が行われている森林をいう。

環境の保全、種の保全等のために禁伐等を行う林地を含む。

第2表 市町別森林資源

項目	計															
	計		民有林計				立木地計		人工林計				天然林計			
			面積	蓄積	面積	蓄積	面積	蓄積	面積	蓄積	面積	蓄積	面積	蓄積	面積	蓄積
計画区名 農林事務所名 市町名	面積	蓄積	面積	蓄積	面積	蓄積	面積	蓄積	面積	蓄積	面積	蓄積	面積	蓄積	面積	蓄積
県計	559,303	125,360	529,971	119,806	515,581	119,806	221,469	85,514	220,678	85,266	791	248	294,112	34,292	410	19
加古川計画区	202,056	32,262	195,963	31,365	190,225	31,365	50,117	16,342	49,876	16,279	241	63	140,108	15,022	154	6
神戸神戸市	21,388	1,856	21,155	1,821	20,566	1,821	1,612	264	1,590	263	22	2	18,955	1,557	1	0
阪神	32,468	4,587	31,510	4,478	30,613	4,478	2,878	620	2,871	618	7	1	27,735	3,858	51	1
尼崎市	-	-	-	-	-	-	-	-	-	-	-	-	-	-	-	-
西宮市	3,640	357	3,442	339	3,269	339	184	30	184	30	-	-	3,084	309	50	1
芦屋市	695	72	570	63	567	63	94	14	94	14	-	-	472	49	-	-
伊丹市	-	-	-	-	-	-	-	-	-	-	-	-	-	-	-	-
宝塚市	5,573	730	5,340	712	5,068	712	247	42	247	42	-	-	4,821	670	-	-
川西市	2,054	315	2,054	315	2,025	315	286	52	285	52	1	0	1,738	263	-	-
三田市	13,584	1,974	13,181	1,909	12,991	1,909	1,474	342	1,468	341	6	1	11,518	1,567	0	0
猪名川町	6,922	1,139	6,922	1,139	6,693	1,139	592	140	592	140	0	0	6,101	999	-	-
加古川	4,243	203	3,538	149	3,238	149	270	16	269	16	1	0	2,969	133	12	0
明石市	70	6	70	6	65	6	0	0	0	0	-	-	65	6	-	-
加古川市	3,606	172	2,972	127	2,758	127	215	14	214	14	1	0	2,543	113	12	0
高砂市	427	20	356	11	278	11	51	2	51	2	0	-	227	9	-	-
稲美町	140	5	140	5	137	5	4	1	4	1	-	-	134	5	-	-
播磨町	-	-	-	-	-	-	-	-	-	-	-	-	-	-	-	-
加東	48,003	7,981	46,246	7,722	44,971	7,722	13,661	4,492	13,639	4,487	22	5	31,310	3,229	49	2
西脇市	9,381	1,117	9,381	1,117	9,258	1,117	2,266	535	2,263	535	3	0	6,991	582	14	0
三木市	7,307	1,068	7,011	1,036	6,660	1,036	255	57	255	57	-	-	6,405	980	-	-
小野市	2,360	215	2,216	195	2,143	195	70	6	70	6	0	0	2,073	189	-	-
加西市	6,317	690	6,317	690	5,981	690	1,446	340	1,446	340	0	0	4,535	350	5	0
加東市	7,707	758	6,451	556	6,187	556	549	115	549	115	0	0	5,638	442	-	-
多可町	14,931	4,132	14,871	4,126	14,742	4,126	9,074	3,439	9,056	3,434	18	5	5,668	687	30	1
丹波	65,333	15,515	64,040	15,246	63,089	15,246	29,058	10,536	28,890	10,485	168	50	34,032	4,710	3	1
丹波篠山市	28,179	5,392	27,682	5,290	27,279	5,290	7,959	2,697	7,915	2,685	44	12	19,320	2,593	2	0
丹波市	37,154	10,123	36,358	9,956	35,810	9,956	21,099	7,839	20,976	7,801	123	38	14,711	2,117	1	0
洲本	30,621	2,120	29,473	1,950	27,748	1,950	2,639	414	2,618	409	21	5	25,109	1,536	39	2
洲本市	10,283	734	9,592	619	9,310	619	610	135	610	135	1	0	8,700	484	-	-
南あわじ市	13,096	953	12,678	902	11,856	902	1,518	172	1,507	169	11	3	10,338	729	39	2
淡路市	7,242	434	7,203	429	6,581	429	511	107	502	105	9	2	6,070	322	-	-
揖保川計画区	180,350	45,606	163,743	42,068	160,070	42,068	81,969	33,363	81,586	33,236	382	127	78,101	8,705	132	6
姫路	56,914	14,871	54,894	14,593	53,582	14,593	29,501	12,257	29,434	12,240	67	17	24,081	2,337	81	2
姫路市	30,560	6,575	28,862	6,353	27,876	6,353	11,671	4,910	11,654	4,905	17	5	16,205	1,443	31	0
神河町	17,625	6,300	17,346	6,251	17,129	6,251	13,414	5,948	13,399	5,945	15	4	3,715	302	14	0
市川町	6,270	1,751	6,228	1,745	6,180	1,745	3,519	1,237	3,490	1,230	29	8	2,661	508	7	0
福崎町	2,459	244	2,459	244	2,397	244	897	161	891	161	6	0	1,500	83	30	1
光都	123,436	30,735	108,849	27,475	106,488	27,475	52,468	21,107	52,152	20,996	316	110	54,020	6,368	51	4
相生市	6,766	670	6,764	670	6,602	670	600	142	600	142	-	-	6,002	528	-	-
たつの市	12,811	1,917	11,392	1,740	11,180	1,740	3,218	1,073	3,218	1,073	0	0	7,962	667	10	0
赤穂市	8,067	1,023	7,960	1,012	7,777	1,012	882	136	882	136	0	0	6,895	876	-	-
宍粟市	58,996	19,369	46,135	16,343	45,309	16,343	33,634	14,800	33,359	14,702	275	97	11,675	1,543	22	1
太子町	685	56	639	49	596	49	78	12	78	12	-	-	518	37	-	-
上郡町	11,247	1,298	11,247	1,298	11,121	1,298	1,832	452	1,830	452	2	0	9,289	847	0	-
佐用町	24,863	6,402	24,712	6,363	23,902	6,363	12,224	4,492	12,185	4,479	39	13	11,678	1,871	19	3
円山川計画区	176,486	47,492	170,265	46,373	165,287	46,373	89,384	35,809	89,216	35,750	168	58	75,903	10,565	123	7
豊岡	107,090	27,934	102,770	27,216	99,358	27,216	46,625	19,397	46,523	19,357	102	40	52,733	7,819	106	6
豊岡市	55,274	13,418	54,514	13,300	53,374	13,300	23,804	9,720	23,783	9,713	21	7	29,570	3,580	17	0
香美町	31,731	9,111	29,646	8,758	28,025	8,758	14,408	6,067	14,388	6,059	19	8	13,617	2,691	18	1
新温泉町	20,085	5,406	18,610	5,158	17,959	5,158	8,414	3,610	8,352	3,585	62	25	9,546	1,548	71	4
朝来	69,396	19,558	67,494	19,157	65,929	19,157	42,759	16,412	42,693	16,393	66	18	23,170	2,745	18	2
養父市	35,594	9,577	34,309	9,294	33,327	9,294	20,996	7,921	20,990	7,919	7	3	12,331	1,373	7	0
朝来市	33,801	9,981	33,186	9,863	32,602	9,863	21,763	8,491	21,704	8,475	59	16	10,840	1,373	10	1

(注) 1 育成単層林とは、森林を育成する林木のまとまりを一度に全部伐採し、人為により単一の樹冠を構成する森林として成立させ維持する施業(育成単層林)
 2 育成複層林とは、森林を構成する林木を択伐等により部分的に伐採し、人為により複数樹冠層を構成する森林(施業の関係上一時的に単層となる森林)
 3 天然生林とは、主として天然力を活用することにより成立させ維持する施業(天然生林施業)が行われている森林をいう。この中には、国土の保全、自然
 4 四捨五入のため、内訳数字の計と合計数字が一致しない場合がある。
 5 国有林のうち、「その他省庁」については森林資源現況総括表(平成29年3月31日現在、林野庁)の兵庫県計の数値による。
 6 市町区域面積は、国土地理院発表(平成30年10月1日現在)による。

単位 面積:ha 蓄積:1,000m3 竹林束数:1,000束 人工林率:%

育成複層林		天然生林		竹林		無立木地計		伐採跡地	未立木地	更新困難地	人工林率(%)	国有林計		国有林	官行造林	その他省庁	市町区域面積	計画区名 農林事務所名
面積	蓄積	面積	蓄積	面積	束数	面積	面積	面積	面積	面積	面積	蓄積	面積	面積	面積	面積	市町名	市町名
1,909	222	291,794	34,051	3,171	1,586	10,775	258	10,517	443	41.8	29,332	5,554	23,935	4,986	411	840,095	県計	
881	105	139,073	14,912	1,304	652	4,262	139	4,123	172	25.6	6,093	897	4,983	1,110		383,551	加古川計画区	
173	12	18,781	1,545	250	125	327	5	322	12	7.6	233	35	233	-		55,702	神戸市	神戸
151	20	27,533	3,837	93	46	737	12	725	68	9.1	958	109	958	-		65,004		阪神
-	-	-	-	-	-	-	-	-	-	-	-	-	-	-		5,072	尼崎市	
13	1	3,021	306	19	9	91	2	89	63	5.4	198	18	198	-		9,996	西宮市	
-	-	472	49	-	-	3	-	3	-	16.6	125	9	125	-		1,847	芦屋市	
-	-	-	-	-	-	-	-	-	-	-	-	-	-	-		2,500	伊丹市	
56	7	4,765	664	9	4	263	1	263	-	4.6	233	17	233	-		10,180	宝塚市	
2	0	1,736	263	4	2	26	0	26	-	13.9	-	-	-	-		5,344	川西市	
79	12	11,438	1,555	54	27	132	7	125	5	11.2	403	65	403	-		21,032	三田市	
1	0	6,100	999	8	4	222	3	219	-	8.5	-	-	-	-		9,033	猪名川町	
32	1	2,925	131	23	11	276	2	273	1	7.6	705	54	705	-		26,833		加古川
-	-	65	6	1	0	4	-	4	-	0.0	-	-	-	-		4,942	明石市	
30	1	2,502	112	17	8	196	2	194	1	7.2	634	45	634	-		13,848	加古川市	
2	0	225	9	4	2	73	-	73	-	14.4	72	9	72	-		3,438	高砂市	
-	-	134	5	1	1	2	0	1	-	2.8	-	-	-	-		3,492	稲美町	
-	-	-	-	-	-	-	-	-	-	-	-	-	-	-		913	播磨町	
190	19	31,071	3,208	262	131	991	52	939	23	29.5	1,756	260	1,697	60		89,561		加東
49	5	6,928	576	30	15	93	1	92	1	24.2	-	-	-	-		13,244	西脇市	
13	1	6,392	979	114	57	237	-	237	-	3.6	296	31	296	-		17,651	三木市	
0	0	2,073	189	12	6	61	-	61	0	3.2	144	20	144	-		9,294	小野市	
47	5	4,483	345	75	38	252	15	238	8	22.9	-	-	-	-		15,098	加西市	
1	0	5,637	442	17	9	245	35	210	1	8.5	1,257	202	1,257	-		15,755	加東市	
80	8	5,558	678	14	7	103	1	102	12	61.0	60	7	-	60		18,519	多可町	
273	48	33,755	4,662	254	127	658	66	592	39	45.4	1,293	269	699	594		87,080		丹波
126	25	19,192	2,567	99	50	290	21	270	13	28.8	497	102	302	194		37,759	丹波篠山市	
147	22	14,563	2,094	155	77	368	45	322	25	58.0	796	167	396	399		49,321	丹波市	
62	5	25,008	1,529	423	212	1,273	1	1,272	29	9.0	1,148	170	691	457		59,571		洲本
2	0	8,698	484	95	47	162	0	162	25	6.4	691	114	691	-		18,238	洲本市	
40	4	10,259	724	49	24	769	1	768	4	12.0	418	51	-	418		22,901	南あわじ市	
19	1	6,051	321	280	140	342	-	342	0	7.1	39	5	-	39		18,432	淡路市	
533	53	77,436	8,646	780	390	2,832	22	2,810	62	50.1	16,607	3,538	14,656	1,951		243,214		揖保川計画区
132	11	23,867	2,324	229	114	1,046	19	1,027	37	53.7	2,020	278	1,474	546		86,517		姫路
47	3	16,127	1,440	185	92	767	17	749	34	40.4	1,698	222	1,474	224		53,448		姫路市
41	4	3,660	298	18	9	196	2	194	3	77.3	279	50	-	279		20,223		神河町
18	3	2,636	504	8	4	40	0	40	0	56.5	42	6	-	42		8,267		市川町
26	1	1,444	81	18	9	44	0	43	-	36.5	-	-	-	-		4,579		福崎町
400	43	53,569	6,322	551	275	1,786	3	1,783	25	48.2	14,587	3,260	13,181	1,405		156,697		光都
-	-	6,002	528	30	15	132	0	131	-	8.9	2	0	2	-		9,040		相生市
56	5	7,896	662	107	54	99	-	99	5	28.3	1,420	178	1,349	71		21,087		たつの市
16	2	6,878	875	6	3	178	0	177	-	11.1	107	11	107	-		12,885		赤穂市
303	31	11,350	1,511	108	54	704	2	702	13	72.9	12,861	3,026	11,678	1,184		65,854		宍粟市
-	-	518	37	37	19	2	-	2	3	12.3	46	7	46	-		2,261		太子町
2	0	9,287	846	58	29	68	-	68	-	16.3	-	-	-	-		15,026		上郡町
23	5	11,637	1,863	204	102	603	0	602	4	49.5	150	39	-	150		30,744		佐用町
495	64	75,285	10,493	1,087	544	3,681	97	3,585	209	52.5	6,221	1,119	4,296	1,925		213,330		円山川計画区
183	30	52,444	7,784	868	434	2,391	52	2,339	153	45.4	4,319	718	3,393	926		130,733		豊岡
83	14	29,470	3,566	476	238	656	27	629	8	43.7	760	117	428	331		69,755		豊岡市
39	11	13,560	2,679	242	121	1,270	14	1,256	109	48.6	2,085	352	1,634	451		36,877		香美町
61	5	9,413	1,538	150	75	464	10	454	37	45.2	1,475	248	1,330	144		24,101		新温泉町
312	35	22,841	2,709	219	109	1,291	45	1,246	56	63.4	1,901	401	903	998		82,597		朝来
122	15	12,202	1,358	152	76	826	25	802	4	61.2	1,286	283	903	383		42,291		養父市
190	20	10,639	1,352	67	34	464	20	444	52	65.6	616	118	-	616		40,306		朝来市

施業が行われている森林をいう。
を含む)として成立させ維持する施業(育成複層林施業)が行われている森林をいう。
環境の保全、種の保全等のために禁伐等を行う林地を含む。

第3表 民有林の所有形態別森林資源

項目	合計		県		市町		財産区	
	面積	蓄積	面積	蓄積	面積	蓄積	面積	蓄積
県計	529,971	119,806	6,588	980	37,902	9,217	9,492	2,304
加古川計画区計	195,963	31,365	2,777	360	13,354	1,875	1,987	235
神戸	21,155	1,821	17	1	3,839	314	0	0
神戸市								
阪神	31,510	4,478	1,027	140	1,385	156	401	33
西宮市	3,442	339	28	1	594	58	364	27
芦屋市	570	63	-	-	37	5	-	-
宝塚市	5,340	712	711	96	284	37	-	-
川西市	2,054	315	36	4	6	1	27	4
三田市	13,181	1,909	246	38	395	48	11	2
猪名川町	6,922	1,139	6	1	70	8	-	-
加古川	3,538	149	39	2	114	4	-	-
明石市	70	6	-	-	8	1	-	-
加古川市	2,972	127	39	2	47	2	-	-
高砂市	356	11	0	-	57	2	-	-
稲美町	140	5	0	0	2	0	-	-
加東	46,246	7,722	998	124	1,362	217	243	66
西脇市	9,381	1,117	73	3	245	24	2	0
三木市	7,011	1,036	496	86	102	18	0	0
小野市	2,216	195	119	9	60	5	-	-
加西市	6,317	690	89	7	28	2	-	-
加東市	6,451	556	212	16	128	12	-	-
多可町	14,871	4,126	9	2	799	155	240	66
丹波	64,040	15,246	311	72	4,871	1,019	178	55
丹波篠山市	27,682	5,290	65	11	839	101	36	8
丹波市	36,358	9,956	246	62	4,033	918	143	47
洲本	29,473	1,950	385	21	1,782	166	1,164	81
洲本市	9,592	619	9	1	1,476	146	349	20
南あわじ市	12,678	902	163	10	221	15	815	62
淡路市	7,203	429	213	10	86	5	-	-
揖保川計画区計	163,743	42,068	2,918	444	11,062	3,597	5,123	1,439
姫路	54,894	14,593	413	65	661	153	4,286	1,194
姫路市	28,862	6,353	136	34	584	137	563	110
神河町	17,346	6,251	275	31	48	11	2,328	821
市川町	6,228	1,745	0	0	26	5	695	194
福崎町	2,459	244	1	0	3	0	699	69
光都	108,849	27,475	2,506	379	10,401	3,444	837	245
相生市	6,764	670	200	23	774	59	0	0
たつの市	11,392	1,740	615	123	722	81	15	1
赤穂市	7,960	1,012	41	4	284	28	-	-
宍粟市	46,135	16,343	407	109	8,123	3,156	152	46
太子町	639	49	1	0	17	1	-	-
上郡町	11,247	1,298	647	59	109	16	3	0
佐用町	24,712	6,363	594	62	372	104	668	198
円山川計画区計	170,265	46,373	893	176	13,486	3,746	2,382	630
豊岡	102,770	27,216	758	140	6,338	1,829	902	253
豊岡市	54,514	13,300	729	134	2,121	622	441	134
香美町	29,646	8,758	13	2	3,400	980	256	42
新温泉町	18,610	5,158	17	3	817	227	205	77
朝来	67,494	19,157	135	36	7,148	1,917	1,480	377
養父市	34,309	9,294	62	16	4,829	1,288	56	15
朝来市	33,186	9,863	73	20	2,319	629	1,424	362

(注) 四捨五入のため、内訳数字の計と合計数字が一致しない場合がある。

単位 面積:ha 蓄積:1,000m3

慣行共有		個人有		公社・森総		会社・その他		項目	
面積	蓄積	面積	蓄積	面積	蓄積	面積	蓄積		
76,482	15,926	274,887	62,255	43,556	12,403	81,065	16,720	県 計	
30,732	5,672	107,294	17,415	6,121	1,120	33,697	4,687	加古川計画区計	
427	35	10,209	846	-	-	6,663	626	神戸市	神戸
1,727	224	19,874	3,023	266	41	6,830	861	阪神	
10	1	1,101	134	-	-	1,345	118	西宮市	
354	37	17	2	-	-	162	20	芦屋市	
582	75	2,677	355	-	-	1,086	149	宝塚市	
137	24	1,340	204	-	-	510	79	川西市	
461	61	9,620	1,467	266	41	2,182	251	三田市	
183	25	5,118	861	-	-	1,545	244	猪名川町	
1,014	40	1,697	71	-	-	674	32	加古川	
0	0	44	4	-	-	18	2	明石市	
900	37	1,380	58	-	-	606	28	加古川市	
111	3	165	5	-	-	22	1	高砂市	
2	0	107	4	-	-	29	1	稲美町	
9,529	1,713	22,365	3,842	2,599	539	9,151	1,221	加東	
2,543	264	3,892	466	920	149	1,706	212	西脇市	
290	45	4,165	588	-	-	1,958	300	三木市	
118	9	1,522	138	-	-	396	34	小野市	
1,052	116	3,487	337	78	18	1,582	210	加西市	
790	69	2,884	239	60	12	2,378	208	加東市	
4,737	1,210	6,416	2,074	1,540	360	1,130	259	多可町	
14,341	3,435	35,618	8,507	1,690	404	7,031	1,753	丹波	
4,549	771	17,038	3,310	1,101	244	4,055	846	丹波篠山市	
9,792	2,665	18,579	5,197	589	160	2,976	907	丹波市	
3,695	226	17,532	1,127	1,567	136	3,348	193	洲本	
1,694	85	4,869	273	232	38	964	56	洲本市	
1,962	138	6,593	484	1,335	98	1,589	95	南あわじ市	
39	2	6,070	371	-	-	795	41	淡路市	
17,652	4,165	89,098	22,688	9,790	2,873	28,101	6,862	揖保川計画区	
8,608	1,761	27,792	8,130	4,379	1,189	8,757	2,101	姫路	
4,430	642	15,506	3,800	1,578	388	6,065	1,242	姫路市	
2,745	817	7,931	3,268	2,116	633	1,901	670	神河町	
863	244	3,498	995	675	168	470	139	市川町	
570	58	857	66	9	0	320	50	福崎町	
9,044	2,404	61,306	14,558	5,412	1,684	19,345	4,761	光都	
461	65	4,320	441	17	4	992	79	相生市	
621	72	7,229	1,114	620	130	1,568	220	たつの市	
1,049	132	5,066	659	-	-	1,521	191	赤穂市	
5,469	1,906	18,150	6,729	2,883	1,082	10,951	3,315	宍粟市	
92	9	367	25	-	-	162	14	太子町	
879	119	7,678	872	340	55	1,592	178	上郡町	
473	102	18,497	4,718	1,551	413	2,558	765	佐用町	
28,099	6,088	78,495	22,152	27,644	8,410	19,266	5,172	円山川計画区	
15,807	3,374	48,761	12,936	19,433	6,212	10,771	2,472	豊岡	
7,593	1,593	28,549	6,771	8,684	2,713	6,396	1,333	豊岡市	
4,111	934	11,569	3,620	7,702	2,591	2,596	589	香美町	
4,103	848	8,643	2,545	3,047	908	1,779	550	新温泉町	
12,292	2,714	29,734	9,215	8,211	2,198	8,495	2,699	朝来	
6,439	1,246	15,469	4,664	4,888	1,310	2,565	754	養父市	
5,852	1,468	14,265	4,551	3,323	888	5,929	1,945	朝来市	

II 森林計画

第1表 地域森林計画の実績

(1) 森林計画の樹立・調査実績

森林計画区	事務所名	地域森林計画樹立年度	地域森林計画期間
加古川	神戸・阪神・洲本	H28	平成29年4月1日～令和9年3月31日
	加古川・加東・丹波		
揖保川	姫路・光都	H30	平成31年4月1日～令和11年3月31日
円山川	豊岡・朝来	R元	令和2年4月1日～令和12年3月31日

第2表 森林経営計画認定実績 (H27.4.1～R2.3.31)

(1) 作成者別

単位:ha

区分	事務所名	市町		森林組合		林業事業者		合計	
		件数	面積	件数	面積	件数	面積	件数	面積
市町長認定	神戸	3	480	1	491	-	-	4	971
	阪神	-	-	-	-	-	-	-	-
	加古川	-	-	-	-	-	-	-	-
	加東	-	-	12	1,597	6	491	18	2,088
	姫路	2	73	17	1,249	5	637	24	1,959
	光都	12	1,223	50	2,659	50	3,397	112	7,279
	豊岡	1	1,101	21	1,543	3	147	25	2,791
	朝来	1	714	62	4,128	5	2,184	68	7,026
	丹波	-	-	30	3,492	15	990	45	4,482
	洲本	1	652	-	-	-	-	1	652
知事認定		-	-	-	-	2	25,477	2	25,477
大臣認定		-	-	-	-	4	1,020	4	1,020
計		20	4,243	193	15,159	90	34,343	303	53,745

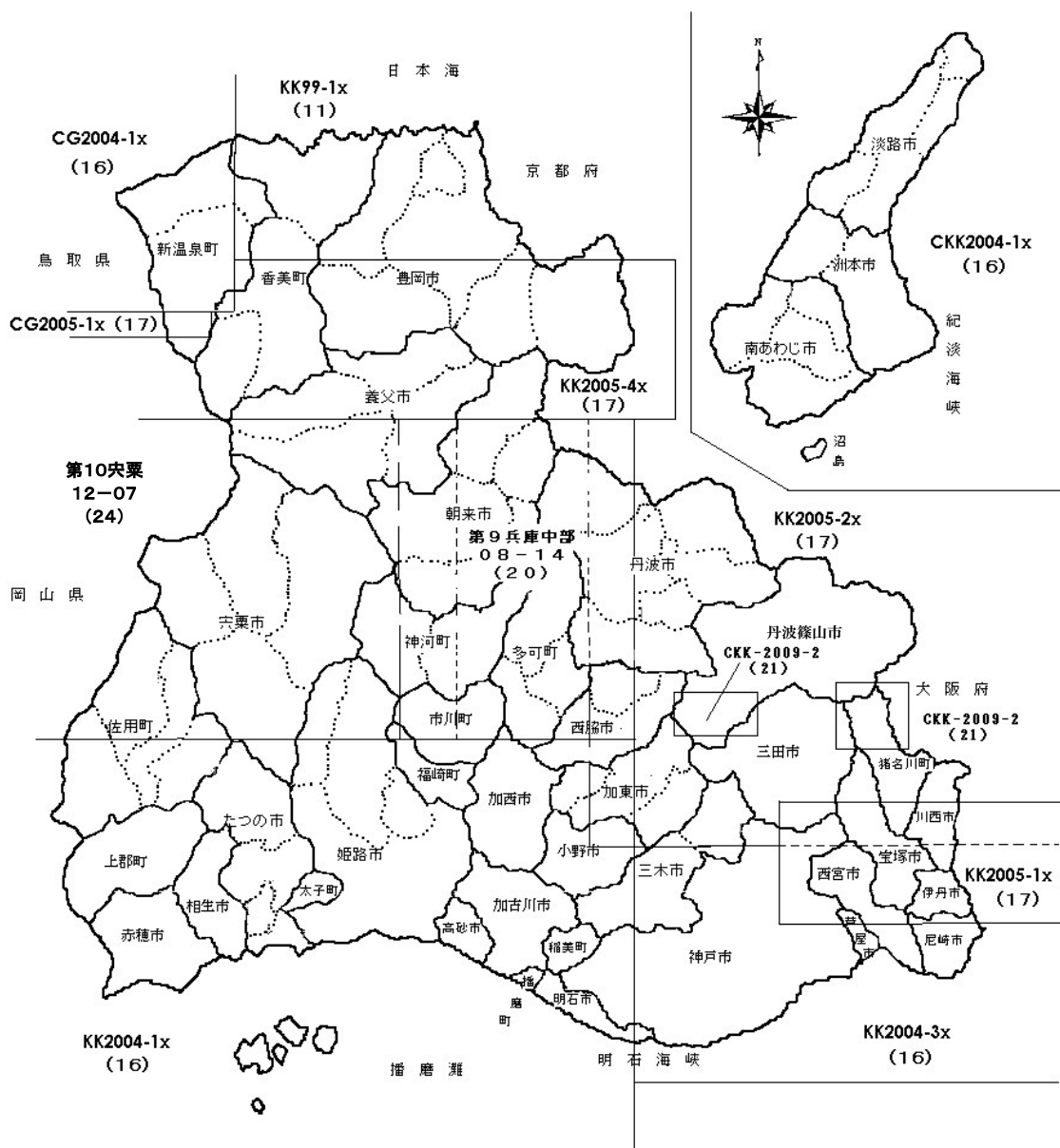
(2) 規模別

単位:ha

区分	事務所名	50 ha未満		50～100 ha		100～500 ha		500 ha以上		合計	
		件数	認定面積	件数	認定面積	件数	認定面積	件数	認定面積	件数	認定面積
市町長認定	神戸	1	42	-	-	3	929	-	-	4	971
	阪神	0	0	-	-	-	-	-	-	0	0
	加古川	-	-	-	-	-	-	-	-	0	0
	加東	7	278	3	263	8	1,547	-	-	18	2,088
	姫路	9	349	10	737	5	873	-	-	24	1,959
	光都	51	1,793	45	3,117	16	2,369	-	-	112	7,279
	豊岡	10	403	9	658	5	629	1	1,101	25	2,791
	朝来	31	1,040	21	1,344	14	2,046	2	2,596	68	7,026
	丹波	17	618	11	698	17	3,166	-	-	45	4,482
	洲本	-	-	-	-	-	-	1	652	1	652
知事認定		-	-	-	-	1	318	1	25,159	2	25,477
大臣認定		1	4	-	-	3	1,016	-	-	4	1,020
計		127	4,527	99	6,817	72	12,893	5	29,508	303	53,745

(注) 1. 報告年度の3月31日時点で有効な計画について、市町村長認定は市町村ごと、都道府県知事認定は一括して記載する。

第1図 空中写真撮影区域



() 撮影年度

- (注) 1 「第〇〇〇(△△)」は県撮影分、「OKK□□-〇〇」、「CG□□-〇〇」は、国土地理院撮影分。
 2 撮影縮尺(ネガ縮尺)は、県撮影分が1/ 20, 000(第10央粟)、1/ 16, 000(第9兵庫中部)、
 国土地理院撮影分が1/ 20, 000、NTT撮影分が1/ 12, 500。
 3 林務課保管分を表記している。

Ⅲ 造 林

第1表 林業種子採取量

単位:リットル

県 民 局 名	事 務 所 名	市 町 名	すぎ		ひのき		あかまつ		くろまつ		計	
			きゅう果	精 選	きゅう果	精 選	きゅう果	精 選	きゅう果	精 選	きゅう果	精 選
			採取量	種子量	採取量	種子量	採取量	種子量	採取量	種子量	採取量	種子量
西 播 磨	光 都	宍 粟 市	—	—	—	—	—	—	—	—	—	—
		小 計	—	—	—	—	—	—	—	—	—	—
但 馬	豊 岡	香 美 町	—	—	—	—	—	—	—	—	—	—
		小 計	—	—	—	—	—	—	—	—	—	—
	朝 来	朝 来 市	390	35.5	14	3.0	13	0.2	43	1.2	460	39.9
		小 計	390	35.5	14	3.0	13	0.2	43	1.2	460	39.9
合 計			390	35.5	14	3.0	13	0.2	43	1.2	460	39.9

第2表 山行苗木生産量（床替本数）

面積:ha 生産量:千本

県 民 局 名	事 務 所 名	市 町 名	すぎ(実生)		すぎ(挿木)		ひのき		あかまつ		くろまつ		計	
			面積	生産量	面積	生産量	面積	生産量	面積	生産量	面積	生産量	面積	生産量
			中 播 磨	姫 路	市 川 町	0.10	11	—	—	0.11	8	—	—	—
小 計	0.10	11			—	—	0.11	8	—	—	—	—	0.21	19
西 播 磨	光 都	宍 粟 市	0.11	16	—	—	—	—	—	—	—	—	0.11	16
		小 計	0.11	16	—	—	—	—	—	—	—	—	0.11	16
但 馬	豊 岡	豊 岡 市	—	—	—	—	—	—	—	—	—	—	—	—
		香 美 町	0.36	76	—	—	0.02	5	—	—	—	—	0.38	81
		小 計	0.36	76	—	—	0.02	5	—	—	—	—	0.38	81
	朝 来	養 父 市	0.10	24	—	—	0.01	17	—	—	—	—	0.11	41
		小 計	0.10	24	—	—	0.01	17	—	—	—	—	0.11	41
淡 路	洲 本	淡 路 市	0.14	42	—	—	0.20	42	0.08	9	0.02	4	0.44	97
		小 計	0.14	42	—	—	0.20	42	0.08	9	0.02	4	0.44	97
合 計			0.81	169	—	—	0.34	72	0.08	9	0.02	4	1.25	254

(注)生産量:床替本数(2年生+3年生)で記載した。

第3表 林木育種事業

(1) クローン養成状況

単位:本

種別 樹種別 年度	つぎ木					さし木		
	すぎ	ひのき	あかまつ	くろまつ	計	すぎ	ひのき	計
35～20年度	18,953	18,979	15,273	4,127	57,332	1,231,206	2,740	1,233,946
21年度	—	—	—	—	—	—	—	—
22年度	—	—	—	—	—	—	—	—
23年度	—	—	—	—	—	—	—	—
24年度	—	—	—	—	—	—	—	—
25年度	—	—	—	—	—	—	—	—
26年度	—	—	—	—	—	—	—	—
27年度	—	—	—	—	—	—	—	—
28年度	—	—	—	—	—	—	—	—
29年度	—	—	—	—	—	—	—	—
30年度	—	—	—	—	—	—	—	—
計	18,953	18,979	15,273	4,127	57,332	1,231,206	2,740	1,233,946

(2) 採種園、採穂園現況

単位:ha

種別 樹種別 面積	採種園					採穂園		
	すぎ	ひのき	あかまつ	くろまつ	計	すぎ	ひのき	計
面積	2.85	6.69	1.02	0.57	11.13	1.17	—	1.17

(3) 種子別生産状況

単位:kg

樹種別 年度	すぎ	ひのき	あかまつ	くろまつ	計	備考
46～15年度	1,065.3	3,339.2	31.3	42.4	4,478.2	
16年度	1.5	13.6	0.8	0.3	16.2	
17年度	20.2	143.2	1.0	0.1	164.5	
18年度	18.1	95.6	2.3	0.1	116.1	
19年度	28.4	38.8	4.1	0.0	71.3	
20年度	29.2	83.7	5.4	0.0	118.3	
21年度	39.7	197.5	5.4	0.1	242.7	
22年度	5.2	6.4	2.0	0.9	14.5	
23年度	26.7	72.5	3.8	2.4	105.4	
24年度	11.0	58.4	2.0	0.3	71.7	
25年度	15.4	48.2	1.9	0.4	65.9	
26年度	22.0	19.8	1.3	1.6	44.7	
27年度	7.8	34.1	0.3	0.2	42.4	
28年度	21.0	10.3	1.4	5.4	38.1	
29年度	32.1	26.4	1.0	1.2	60.7	
30年度	26.6	27.5	0.1	0.3	54.5	
R元年度	35.5	3.0	0.2	1.2	39.9	
計	1,405.7	4,218.2	64.3	56.9	5,745.0	

(4) 次代検定林設定状況

樹種	設定年度	面積 (ha)	検 定 林 名	所 在 地	設 定 者
すぎ	44	1.5	西兵 1 号	姫路市安富町三森大谷山梅ヶ内745-5	東栄会
〃	〃	〃	〃 2 〃	丹波篠山市本郷ムクロジ若林84-2	栗栖部落
〃	45	〃	〃 3 〃	多可郡多可町加美区三谷惣山663-6	加美町
〃	〃	〃	〃 4 〃	佐用郡佐用町三日月池の谷249-4	三日月町
〃	〃	〃	〃 5 〃	丹波市青垣町山垣九ノ尾116	青垣町
〃	46	〃	〃 6 〃	神崎郡神河町長谷ヒライソ1553~6	長谷財産区
〃	〃	〃	〃 7 〃	佐用郡佐用町漆野西山口444の6	南光町
〃	〃	〃	〃 8 〃	丹波市山南町上滝サルベ243の1 外2	上滝森林育成会
〃	47	1.0	〃 11 〃	宍粟市一宮町福知藪1503-17	福地部落
〃	〃	〃	〃 12 〃	神崎郡神河町猪篠奥山636-43	大山財産区
〃	〃	〃	〃 13 〃	養父市畑ダンエ263-2 奥山247-2	畑部落
〃	48	〃	〃 15 〃	姫路市安富町栃原字ヤケ谷148~11~45	小林善雄
〃	〃	〃	〃 17 〃	豊岡市出石町谷山字蔵王228	出石町山林管理会
あかまつ	〃	0.6	〃 1 〃	丹波市春日町鹿場字堂ヶ谷94	常楽寺部落
すぎ	49	1.0	〃 18 〃	豊岡市日高町羽尻字間杉143の1	兵庫みどり公社
ひのき	〃	〃	〃 1 〃	宍粟市山崎町三谷字下河518の6	三谷生産森林組合
〃	〃	〃	〃 2 〃	丹波市春日町下三井庄字立横尾50	岡田俊次郎
すぎ	50	1.0	〃 19 〃	美方郡新温泉町浜坂区七釜町字霜月18	七釜部落
ひのき	〃	〃	〃 3 〃	多可郡多可町八千代区赤坂字川原田34-4	赤坂部落
〃	〃	〃	〃 4 〃	佐用郡佐用町上三河字奥コフ谷542-1	南光町
〃	〃	〃	〃 5 〃	朝来市山東町早田字医王山21-2	兵庫みどり公社
あかまつ	〃	0.5	〃 3 〃	神戸市北区有野町唐櫃字六甲山4512-1	有野更正農協
ひのき	51	1.0	〃 6 〃	神崎郡市川町奥尾市	市川町甘地財産区
〃	〃	〃	〃 7 〃	丹波篠山市福住イツダニ70-2	福住部落
〃	〃	〃	〃 8 〃	美方郡香美町香住区下浜タゴ1512	兵庫みどり公社
すぎ	52	〃	〃 20 〃	丹波市山南町玉巻奥後20	足立高夫
〃	〃	〃	〃 21 〃	養父市大屋町石和田田淵151	大屋町
ひのき	〃	〃	〃 9 〃	宍粟市山崎町杉ヶ瀬ヒヨエ畑354-9	兵庫みどり公社
〃	〃	〃	〃 10 〃	朝来市生野町黒川大外奥山169-6	生野町
すぎ	53	〃	〃 22 〃	多可郡多可町八千代区大和茅野1480-1	中三原部落
〃	〃	〃	〃 23 〃	宍粟市山崎町上ノ河原山口966-43	上ノ生産森林組合
ひのき	〃	〃	〃 11 〃	豊岡市但東町木村クキ79	太田部落
すぎ	〃	〃	〃 25 〃	養父市大屋町若杉犬小路146	〃
〃	56	〃	〃 26 〃	美方郡香美町村岡区村岡白菅3559-72	村岡町

第4表 造林事業

(1) 人工造林施行主体別実績

県民局等名	事務所名	区市町村名	区分	林種	施行主体別	補助					融資					自力等					計	計						
						県	市	公	その他	計	県	市	公	その他	計	県	市	公	その他	計		森林総合研究所	県	市	公	森林総合	その他	計
神	神	神戸市	単層林	再造林	整備	-	-	-	-	-	-	-	-	-	-	-	-	-	-	-	-	-	-	-	-	-		
					拡大造林	-	-	-	-	-	-	-	-	-	-	-	-	-	-	-	-	-	-	-	-	-	-	-
					計	-	-	-	-	-	-	-	-	-	-	-	-	-	-	-	-	-	-	-	-	-	-	-
	戸	小計	複層林整備・樹下植栽	育成天然林整備・改良	-	-	-	-	-	-	-	-	-	-	-	-	-	-	-	-	-	-	-	-	-	-		
				計	-	-	-	-	-	-	-	-	-	-	-	-	-	-	-	-	-	-	-	-	-	-	-	
				単層林	-	-	-	-	-	-	-	-	-	-	-	-	-	-	-	-	-	-	-	-	-	-	-	-
阪	神	猪名川町	単層林	再造林	整備	-	-	-	-	-	-	-	-	-	-	-	-	-	-	-	-	-	-	-	-	-		
					拡大造林	-	-	-	-	-	-	-	-	-	-	-	-	-	-	-	-	-	-	-	-	-	-	-
					計	-	-	-	-	-	-	-	-	-	-	-	-	-	-	-	-	-	-	-	-	-	-	-
	北	小計	複層林整備・樹下植栽	育成天然林整備・改良	-	-	-	-	-	-	-	-	-	-	-	-	-	-	-	-	-	-	-	-	-	-		
				計	-	-	-	-	-	-	-	-	-	-	-	-	-	-	-	-	-	-	-	-	-	-	-	
				単層林	-	-	-	-	-	-	-	-	-	-	-	-	-	-	-	-	-	-	-	-	-	-	-	-
東	播	加古川市	単層林	再造林	整備	-	-	-	-	-	-	-	-	-	-	-	-	-	-	-	-	-	-	-	-	-		
					拡大造林	-	-	-	-	-	-	-	-	-	-	-	-	-	-	-	-	-	-	-	-	-	-	-
					計	-	-	-	-	-	-	-	-	-	-	-	-	-	-	-	-	-	-	-	-	-	-	-
	磨	小計	複層林整備・樹下植栽	育成天然林整備・改良	-	-	-	-	-	-	-	-	-	-	-	-	-	-	-	-	-	-	-	-	-	-		
				計	-	-	-	-	-	-	-	-	-	-	-	-	-	-	-	-	-	-	-	-	-	-	-	
				単層林	-	-	-	-	-	-	-	-	-	-	-	-	-	-	-	-	-	-	-	-	-	-	-	-
北	加	多可町	単層林	再造林	整備	-	-	-	8.52	8.52	-	-	-	-	-	-	-	-	-	-	-	-	-	-	8.52	8.52		
					拡大造林	-	-	-	-	-	-	-	-	-	-	-	-	-	-	-	-	-	-	-	-	-	-	-
					計	-	-	-	8.52	8.52	-	-	-	-	-	-	-	-	-	-	-	-	-	-	-	-	-	-
	東	西脇市	単層林	再造林	整備	-	-	-	0.57	0.57	-	-	-	-	-	-	-	-	-	-	-	-	-	-	0.57	0.57		
					拡大造林	-	-	-	-	-	-	-	-	-	-	-	-	-	-	-	-	-	-	-	-	-	-	-
					計	-	-	-	0.57	0.57	-	-	-	-	-	-	-	-	-	-	-	-	-	-	-	-	-	-
磨	小計	複層林整備・樹下植栽	育成天然林整備・改良	-	-	-	-	-	-	-	-	-	-	-	-	-	-	-	-	-	-	-	-	-	-			
			計	-	-	-	-	-	-	-	-	-	-	-	-	-	-	-	-	-	-	-	-	-	-	-	-	
			単層林	-	-	-	9.09	9.09	-	-	-	-	-	-	-	-	-	-	-	-	-	-	-	-	-	9.09	9.09	
中	姫	姫路市	単層林	再造林	整備	-	-	-	2.75	2.75	-	-	-	-	-	-	-	-	-	-	-	-	-	-	2.75	2.75		
					拡大造林	-	-	-	-	-	-	-	-	-	-	-	-	-	-	-	-	-	-	-	-	-	-	-
					計	-	-	-	2.75	2.75	-	-	-	-	-	-	-	-	-	-	-	-	-	-	-	-	-	-
	路	神河町	単層林	再造林	整備	-	-	-	3.45	3.45	-	-	-	-	-	-	-	-	-	-	-	-	-	-	-	3.45	3.45	
					拡大造林	-	-	-	-	-	-	-	-	-	-	-	-	-	-	-	-	-	-	-	-	-	-	-
					計	-	-	-	3.45	3.45	-	-	-	-	-	-	-	-	-	-	-	-	-	-	-	-	-	-
磨	市川町	単層林	再造林	整備	-	-	-	-	-	-	-	-	-	-	-	-	-	-	-	-	-	-	-	-	-	-		
				拡大造林	-	-	-	-	-	-	-	-	-	-	-	-	-	-	-	-	-	-	-	-	-	-	-	
				計	-	-	-	-	-	-	-	-	-	-	-	-	-	-	-	-	-	-	-	-	-	-	-	-
磨	福崎町	単層林	再造林	整備	-	-	-	-	-	-	-	-	-	-	-	-	-	-	-	-	-	-	-	-	-	-		
				拡大造林	-	-	-	-	-	-	-	-	-	-	-	-	-	-	-	-	-	-	-	-	-	-	-	
				計	-	-	-	-	-	-	-	-	-	-	-	-	-	-	-	-	-	-	-	-	-	-	-	-
小計	複層林整備・樹下植栽	育成天然林整備・改良	-	-	-	6.20	6.20	-	-	-	-	-	-	-	-	-	-	-	-	-	-	-	-	-	6.20	6.20		
		計	-	-	-	6.20	6.20	-	-	-	-	-	-	-	-	-	-	-	-	-	-	-	-	-	-	-		
		単層林	-	-	-	-	-	-	-	-	-	-	-	-	-	-	-	-	-	-	-	-	-	-	-	-	-	

(2) 特定林地改良

単位: ha

県民局等名	事務所名	施行主体	市 町	県・公社	その他	計
		市町名				
R1年度実績なし			-	-	-	-
		計	-	-	-	-
	小 計	-	-	-	-	
県 計			-	-	-	-

(3) 被害跡地造林

単位: ha

県民局等名	事務所名	施行主体	補 助	融 資	自力等	計
		市町名				
R1年度実績なし			-	-		
		計	-	-	-	-
	小 計	-	-	-	-	
県 計			-	-	-	-

(4) 造林事業資金別、樹種別実績

単位:ha

県民局等名	事務所別	樹種資金別	針葉樹					広葉樹					合計
			すぎ	ひのき	まつ	その他	計	くぬぎ	こなら	けやき	その他	計	
神戸	神戸	補助	-	-	-	-	-	-	-	-	-	-	-
		融資	-	-	-	-	-	-	-	-	-	-	-
		森林総研	-	-	-	-	-	-	-	-	-	-	-
		自力	-	-	-	-	-	-	-	-	-	-	-
	小計	-	-	-	-	-	-	-	-	-	-	-	
阪神北	阪神	補助	-	-	-	-	-	-	-	-	-	-	-
		融資	-	-	-	-	-	-	-	-	-	-	-
		森林総研	-	-	-	-	-	-	-	-	-	-	-
		自力	-	-	-	-	-	-	-	-	-	-	-
	小計	-	-	-	-	-	-	-	-	-	-	-	
東播磨	加古川	補助	-	-	-	-	-	-	-	-	-	-	-
		融資	-	-	-	-	-	-	-	-	-	-	-
		森林総研	-	-	-	-	-	-	-	-	-	-	-
		自力	-	-	-	-	-	-	-	-	-	-	-
	小計	-	-	-	-	-	-	-	-	-	-	-	
北播磨	加東	補助	8.14	-	-	-	8.14	-	-	-	0.95	0.95	9.09
		融資	-	-	-	-	-	-	-	-	-	-	-
		森林総研	4.60	-	-	-	4.60	-	-	-	-	-	4.60
		自力	-	-	-	-	-	-	-	-	-	-	-
	小計	12.74	-	-	-	12.74	-	-	-	0.95	0.95	13.69	
中播磨	姫路	補助	1.82	4.39	-	-	6.21	-	-	-	-	-	6.21
		融資	-	-	-	-	-	-	-	-	-	-	-
		森林総研	-	8.91	-	-	8.91	-	-	-	-	-	8.91
		自力	-	-	-	-	-	-	-	-	-	-	-
	小計	1.82	13.30	-	-	15.12	-	-	-	-	-	15.12	
西播磨	光都	補助	3.59	-	-	-	3.59	-	0.17	0.16	0.16	0.49	4.08
		融資	-	-	-	-	-	-	-	-	-	-	-
		森林総研	4.88	4.16	-	-	9.04	-	-	-	-	-	9.04
		自力	-	-	-	-	-	-	-	-	4.18	4.18	4.18
	小計	8.47	4.16	-	-	12.63	-	0.17	0.16	4.34	4.67	17.30	
	小計	8.47	4.16	-	-	12.63	-	0.17	0.16	4.34	4.67	17.30	
但馬	豊岡	補助	2.55	-	-	-	2.55	-	-	-	-	-	2.55
		融資	-	-	-	-	-	-	-	-	-	-	-
		森林総研	51.87	3.68	-	-	55.55	-	-	-	-	-	55.55
		自力	-	-	-	-	-	-	-	-	-	-	-
	小計	54.42	3.68	-	-	58.10	-	-	-	-	-	58.10	
馬	朝来	補助	6.27	-	-	-	6.27	-	-	-	-	-	6.27
		融資	-	-	-	-	-	-	-	-	-	-	-
		森林総研	10.03	1.72	-	-	11.75	-	-	-	-	-	11.75
		自力	-	-	-	-	-	-	-	-	-	-	-
	小計	16.30	1.72	-	-	18.02	-	-	-	-	-	18.02	
	小計	70.72	5.40	-	-	76.12	-	-	-	-	-	76.12	
丹波	丹波	補助	1.17	0.29	-	-	1.46	-	0.07	0.04	0.50	0.61	2.07
		融資	-	-	-	-	-	-	-	-	-	-	-
		森林総研	-	-	-	-	-	-	-	-	-	-	-
		自力	-	-	-	-	-	-	-	-	-	-	-
	小計	1.17	0.29	-	-	1.46	-	0.07	0.04	0.50	0.61	2.07	
淡路	洲本	補助	-	-	-	-	-	-	-	-	-	-	-
		融資	-	-	-	-	-	-	-	-	-	-	-
		森林総研	-	-	-	-	-	-	-	-	-	-	-
		自力	-	-	-	-	-	-	-	-	-	-	-
	小計	-	-	-	-	-	-	-	-	-	-	-	
県計		補助	23.54	4.68	-	-	28.22	-	0.24	0.20	1.61	2.05	30.27
		融資	-	-	-	-	-	-	-	-	-	-	-
		森林総研	71.38	18.47	-	-	89.85	-	-	-	-	-	89.85
		自力	-	-	-	-	-	-	-	-	4.18	4.18	4.18
	小計	94.92	23.15	-	-	118.07	-	0.24	0.20	5.79	6.23	124.30	

(注)四捨五入のため、内訳数字の計と合計数字が一致しない場合がある。

第5表 間伐実施面積

単位:ha

県民局名	事務所名	項目	令和元年度施策区分別間伐実施面積												
			森林環境保全直接支援事業		特定森林再生事業	美しい森林づくり 基盤整備 事業交付金	森林林業緊急 整備事業	森林・山村 多面的機能発 揮対策交付金	治山事業	県単独 補助	市町単独 補助	融資	その他	森林総合 研究所	計
			公的森林 整備推進 事業	流域育成 林整備 事業	被害地等 森林整備 事業										
神戸	神戸市	神戸市	-	-	-	3.40	-	-	-	-	2.00	-	3.73	-	9.13
		計	-	-	-	3.40	-	-	-	-	2.00	-	3.73	-	9.13
		小計	-	-	-	3.40	-	-	-	-	2.00	-	3.73	-	9.13
阪神北	阪神北	西宮市	-	-	-	-	-	-	-	-	-	-	-	-	-
		宝塚市	-	-	-	-	-	-	-	-	-	-	-	-	-
		川西市	-	-	-	-	-	-	-	-	-	-	0.91	-	0.91
		三田市	-	-	-	-	-	-	-	-	-	-	4.61	-	4.61
		猪名川町	-	-	-	-	-	-	-	-	-	-	0.60	-	0.60
		計	-	-	-	-	-	-	-	-	-	-	6.12	-	6.12
東播磨	東播磨	加古川市	-	-	-	-	-	-	-	-	-	-	0.10	-	0.10
		高砂市	-	-	-	-	-	-	-	-	-	-	0.07	-	0.07
		計	-	-	-	-	-	-	-	-	-	-	0.17	-	0.17
		小計	-	-	-	-	-	-	-	-	-	-	0.17	-	0.17
北播磨	北播磨	西脇市	-	20.20	-	-	22.05	-	4.10	-	-	-	-	-	46.35
		三木市	-	-	-	-	-	-	-	-	-	-	0.37	-	0.37
		小野市	-	-	-	-	-	-	-	-	-	-	0.20	-	0.20
		加西市	5.92	19.40	-	-	-	-	23.38	-	-	-	10.25	-	58.95
		加東市	-	-	-	-	-	-	-	-	-	-	-	-	-
		多可町	8.69	373.10	-	-	70.90	0.30	15.94	4.08	23.09	-	13.48	22.49	532.07
		計	14.61	412.70	-	-	92.95	0.30	43.42	4.08	23.09	-	24.30	22.49	637.94
小計	14.61	412.70	-	-	92.95	0.30	43.42	4.08	23.09	-	24.30	22.49	637.94		
中播磨	中播磨	姫路市	39.48	62.12	-	-	63.80	0.30	0.99	-	6.30	-	2.07	9.33	184.39
		神河町	6.68	120.78	-	-	2.66	-	14.21	3.63	16.50	-	7.00	56.79	228.25
		市川町	-	9.05	-	-	-	-	-	-	-	-	6.99	10.82	26.86
		福崎町	6.93	-	-	-	-	-	-	-	-	-	-	-	6.93
		計	53.09	191.95	-	-	66.46	0.30	15.20	3.63	22.80	-	16.06	76.94	446.43
小計	53.09	191.95	-	-	66.46	0.30	15.20	3.63	22.80	-	16.06	76.94	446.43		
西播磨	西播磨	相生市	-	-	-	-	-	-	0.44	-	-	-	0.44	-	0.88
		たつの市	20.28	9.43	-	-	11.08	-	1.83	-	-	-	4.98	6.43	54.03
		赤穂市	-	-	-	-	-	-	-	-	-	-	0.40	-	0.40
		宍粟市	74.41	404.93	-	-	176.72	5.00	19.05	75.56	51.30	-	23.89	68.58	899.44
		上郡町	6.30	6.55	-	-	1.88	-	14.91	-	-	-	0.58	-	30.22
		佐用町	30.23	82.95	-	-	60.69	3.90	-	7.99	-	-	-	28.09	213.85
		太子町	-	-	-	-	-	-	-	-	-	-	14.91	-	14.91
		計	131.22	503.86	-	-	250.37	8.90	36.23	83.55	51.30	-	45.20	103.10	1,213.73
小計	131.22	503.86	-	-	250.37	8.90	36.23	83.55	51.30	-	45.20	103.10	1,213.73		
但馬	但馬	豊岡市	95.05	97.33	1.76	-	37.01	3.40	4.03	-	-	-	6.22	123.83	368.63
		香美町	27.96	88.56	-	-	10.00	-	-	-	43.43	-	2.46	179.85	352.26
		新温泉町	5.76	62.62	-	-	9.00	-	-	-	33.00	-	0.70	111.12	222.20
		計	128.77	248.51	1.76	-	56.01	3.40	4.03	-	76.43	-	9.38	414.80	943.09
		朝来市	51.56	178.29	-	-	50.05	-	-	-	96.72	-	24.74	10.95	412.31
丹波	丹波	養父市	82.46	143.33	-	-	26.85	-	-	-	45.26	-	4.16	19.90	321.96
		朝来市	134.02	321.62	-	-	76.90	-	-	-	141.98	-	28.90	30.85	734.27
		計	262.79	570.13	1.76	-	132.91	3.40	4.03	-	218.41	-	38.28	445.65	1,677.36
丹波	丹波	丹波篠山市	11.38	38.82	-	-	22.66	-	-	-	32.93	-	63.43	23.52	192.74
		丹波市	-	200.28	-	-	64.08	29.10	-	-	21.72	-	13.75	-	328.93
		計	11.38	239.10	-	-	86.74	29.10	-	-	54.65	-	77.18	23.52	521.67
		小計	11.38	239.10	-	-	86.74	29.10	-	-	54.65	-	77.18	23.52	521.67
淡路	淡路	洲本市	-	10.00	-	-	-	-	-	-	-	-	-	10.00	
		南あわじ市	-	-	-	-	-	-	-	-	-	-	0.40	-	0.40
		淡路市	-	-	-	-	-	-	-	-	-	-	-	-	-
		計	-	10.00	-	-	-	-	-	-	-	-	0.40	-	10.40
小計	-	10.00	-	-	-	-	-	-	-	-	0.40	-	10.40		
県計	473.09	1,927.74	1.76	3.40	629.43	42.00	98.88	91.26	372.25	-	211.44	671.70	4,522.95		

(注)四捨五入のため、内訳数字の計と合計数字が一致しない場合がある。

IV 県有林・県行造林

第1表 面積・蓄積総括表

(1) 県有林

県民局名	事務所名	市町名	面積 (ha)	蓄 積 (m ³)				
				すぎ	ひのき	まつ	ざつ	計
神戸	神戸	神戸市	11.53	0	0	462	717	1,179
		小計	11.53	0	0	462	717	1,179
東播磨	加古川	加古川市	39.72	0	92	0	2,334	2,426
		小計	39.72	0	92	0	2,334	2,426
中播磨	姫路	姫路市	6.46	0	0	0	401	401
		神河町	167.16	19,914	7,169	4,523	45	31,651
		小計	173.62	19,914	7,169	4,523	446	32,052
西播磨	光都	たつの市	32.99	0	42	546	328	916
		小計	32.99	0	42	546	328	916
但馬	豊岡	豊岡市	5.11	853	429	369	0	1,651
		小計	5.11	853	429	369	0	1,651
丹波	丹波	丹波篠山市	7.22	751	60	172	129	1,112
		小計	7.22	751	60	172	129	1,112
県 計			270.19	21,518	7,792	6,072	3,954	39,336

(注) 1 神河町の峰山県有林は、一部に宍粟市一宮町に所在する3筆を含む。

2 たつの市の西播磨テクノポリス東地区県有林は、C区域のみを計上

(2) 県行造林

県民局名	事務所名	市町名	面積 (ha)	蓄 積 (m ³)				
				すぎ	ひのき	まつ	ざつ	計
但馬	朝来	朝来市	6.07	0	315	566	0	881
		小計	6.07	0	315	566	0	881
県 計			6.07	0	315	566	0	881

V 林産物の生産消費の状況

第1表 素材生産量(平成31年1月～令和元年12月)

[単位:m3]

用途	項目			私有林		公有林		国有林		計		
	県民局	事務所名	市町名	針葉樹	広葉樹	針葉樹	広葉樹	針葉樹	広葉樹	針葉樹	広葉樹	
材料用途	神戸	神戸	神戸市									
	阪神北	阪神	尼崎市									
			西宮市									
			芦屋市									
			伊丹市									
			宝塚市									
			川西市		23							23
			三田市	427	343						427	343
	猪名川町	40	1,686						40	1,686		
	小計	467	2,052						467	2,052		
	東播磨	加古川	明石市									
			加古川市									
			高砂市									
			稲美町									
			播磨町									
	小計											
	北播磨	加東	西脇市	285		2,072					2,357	
			三木市	306		113		2			420	
			小野市									
			加西市	304		958	497				1,262	497
			加東市									
	多可町	10,267	421	10,932					21,199	421		
	小計	11,162	421	14,074	497	2			25,238	918		
	中播磨	姫路	姫路市	16,779	699	146				16,925	699	
			神河町	17,052	429	73				17,126	429	
			市川町	1,775	4					1,775	4	
			福崎町	1,451	34					1,451	34	
小計	37,057	1,167	219				37,277	1,167				
西播磨	光都	相生市										
		たつの市	3,054						3,054			
		赤穂市										
		宍粟市	71,189				9,388	14	80,577		14	
		太子町										
		上郡町	278						278			
佐用町	13,969						13,969					
小計	88,490				9,388	14	97,878		14			
但馬	豊岡	豊岡市	11,615	497	828				12,444	497		
		香美町	14,705	139	1,979				16,684	139		
		新温泉町	7,631						7,631			
	小計	33,952	636	2,807				36,759	636			
	朝来	養父市	14,030	366	921				14,950	366		
朝来市	14,217	410	1,055				15,272	410				
小計	28,247	777	1,976				30,223	777				
但馬県民局計	62,199	1,413	4,783				66,982	1,413				
丹波	丹波	丹波篠山市	6,350	1,546				6,350	1,546			
		丹波市	32,810	312				32,810	312			
		小計	39,159	1,859				39,159	1,859			
淡路	洲本	洲本市		556					556			
		南あわじ市		10					10			
		淡路市		12					12			
		小計		578					578			
兵庫県小計(材料用途)				238,534	7,489	19,076	497	9,390	14	267,000	8,000	
燃料用途	兵庫県小計(燃料用途)			※ 生産地域、森林所有区分は内訳不明 ※ 下段()の数値は、県内エネルギー需要に供給している原木量					157,000	11,000		
									(127,000)	(9,000)		
計	兵庫県計								424,000	19,000		

第2表 素材の需給状況

[単位:千m³]

総計	供給			需要		
	県内生産量	国産材移入量	外材入荷量	総計	需要量	移出量
543	443	74	26	543	395	148

第3表 外材入荷量 [単位:千m³]

NZ材	-
米材	8
南洋材	9
北洋材	9
その他	0
計	27

第4表 薪炭生産量

県民局名	事務所名	項目 市町名	白炭	黒炭	竹炭	合計	薪
			kg	kg	kg	kg	層積 m3
神戸	神戸	神戸市	—	—	—	—	—
阪神南	阪神	尼崎市	—	—	—	—	—
		西宮市	—	—	—	—	—
		芦屋市	—	—	—	—	—
		小計	—	—	—	—	—
阪神北	阪神	伊丹市	—	—	—	—	—
		宝塚市	—	—	—	—	—
		川西市	—	30,000	—	30,000	—
		三田市	—	—	—	—	—
		猪名川町	—	—	—	—	26
小計	—	30,000	—	30,000	26		
東播磨	加古川	明石市	—	—	—	—	—
		加古川市	—	—	—	—	—
		高砂市	—	—	—	—	—
		稲美町	—	—	—	—	—
		播磨町	—	—	—	—	—
小計	—	—	—	—	—		
北播磨	加東	西脇市	—	—	—	—	—
		三木市	—	—	—	—	245
		小野市	—	—	—	—	—
		加西市	—	—	—	—	—
		加東市	—	—	—	—	—
多可町	—	—	—	—	—		
小計	—	—	—	—	245		
中播磨	姫路	姫路市	—	—	—	—	—
		神河町	—	—	—	—	—
		市川町	—	—	—	—	—
		福崎町	—	—	—	—	—
小計	—	—	—	—	—		
西播磨	光都	相生市	—	569	—	569	—
		たつの市	—	—	—	—	—
		赤穂市	—	—	—	—	—
		宍粟市	—	—	—	—	—
		太子町	—	—	—	—	—
		上郡町	—	—	—	—	—
		佐用町	—	—	—	—	—
小計	—	569	—	569	—		
但馬	豊岡	豊岡市	12,500	—	2,500	15,000	51
		香美町	—	—	—	—	6
		新温泉町	—	—	—	—	—
	小計	12,500	—	2,500	15,000	57	
	朝来	養父市	—	—	—	—	40
		朝来市	—	—	—	—	5
小計	—	—	—	—	45		
県民局計	12,500	—	2,500	15,000	102		
丹波	丹波	丹波篠山市	—	—	—	—	—
		丹波市	—	—	—	—	—
		小計	—	—	—	—	—
淡路	洲本	洲本市	—	—	—	—	—
		南あわじ市	—	—	—	—	—
		淡路市	—	—	20	20	—
		小計	—	—	20	20	—
県計	12,500	30,569	2,520	45,589	373		

第6表 林業機械器具状況(民有林)

機械種名	適 用	単 位	所 有 区 分 別 数 量										前年度 (H31.3.31)	F01年度/ H30年度 100%			
			地方公共 団体	学校	会社	森林組合	支援セン ター	その他組合	集落	研究機関	個人	合計					
索道		セット	0	0	0	3	0	0	0	0	0	0	0	7	10	36	28
索道動力式		"	0	0	0	14	4	0	0	0	0	0	0	14	32	41	78
索道動力式		台	0	0	0	17	2	0	0	0	0	0	0	21	40	86	47
集材機		"	0	0	0	41	19	0	0	0	0	0	0	21	81	108	75
小型集材機		"	0	0	0	1	1	0	0	0	0	0	0	0	3	6	50
大型集材機		"	0	0	0	0	0	0	0	0	0	0	0	0	0	0	0
モノケーブル		"	2	0	0	4	3	0	0	0	0	0	0	0	9	24	38
リモコンワインチ		"	0	0	0	20	12	0	0	0	0	0	0	4	36	39	92
自走式搬器		"	0	0	0	4	0	0	0	0	0	0	0	14	19	25	76
モノレーン		"	1	0	0	29	20	0	0	0	0	0	0	56	108	147	73
運材車		"	0	0	0	38	22	0	0	0	0	0	0	7	68	63	108
ホイルタイヤトラクタ		"	0	0	0	0	0	0	0	0	0	0	0	1	1	1	100
ホイルタイヤトラクタ		"	0	0	0	3	0	0	0	0	0	0	0	0	3	1	300
クローラタイヤトラクタ		"	0	0	0	0	0	0	0	0	0	0	0	0	0	0	0
クローラタイヤトラクタ		"	0	0	0	32	19	0	0	0	0	0	0	3	54	115	47
フォークリフト		"	0	0	0	2	1	0	0	0	0	0	0	0	3	6	50
フォークリフト		"	0	0	0	2	0	0	0	0	0	0	0	0	2	18	11
クレーン		"	1	0	0	29	17	0	0	0	0	0	0	10	57	64	89
クレーン		"	0	0	0	53	37	0	0	0	0	0	0	9	102	105	97
グラブ		"	0	0	0	7	6	0	0	0	0	0	0	9	22	33	67
グラブ		"	0	0	0	5	0	0	0	0	0	0	0	0	5	3	167
トラクタジョベル		"	1	0	0	61	19	0	0	0	0	0	0	6	90	89	101
シヨベル系掘削機械		"	41	0	0	350	133	0	0	25	121	0	0	1,406	2,076	5,891	35
チェーンソー		"	18	0	0	154	102	0	0	0	0	0	0	0	0	0	0
チェーンソー装置		"	0	0	0	2	6	0	0	0	0	0	0	9	17	18	94
刈払機		"	0	0	0	2	0	0	0	0	0	0	0	0	0	0	0
刈払機		"	0	0	0	16	2	0	0	0	0	0	0	11	13	75	17
樫穴掘機		"	0	0	0	1	0	0	0	0	0	0	0	4	22	58	38
動力枝打機		"	0	0	0	1	0	0	0	0	0	0	0	4	5	14	36
動力枝打機		"	0	0	0	17	2	0	0	0	0	0	0	0	22	15	147
苗畑用トラクタ		"	0	0	0	6	1	0	0	0	0	0	0	0	8	4	200
樹木粉碎機		"	—	—	—	59	71	0	0	0	0	0	0	30	160	149	107
グラブ		"	0	0	0	0	0	0	0	0	0	0	0	0	0	0	0
グラブ		"	0	0	0	0	0	0	0	0	0	0	0	0	0	0	0
高性能林業機械		"	0	0	0	0	0	0	0	0	0	0	0	0	0	0	0
フェラーハンチャ		"	0	0	0	0	0	0	0	0	0	0	0	0	0	0	0
プロセッサ		"	0	0	0	22	15	0	0	0	0	0	0	15	52	48	108
ハーベスタ		"	0	0	0	5	14	0	0	0	0	0	0	3	22	21	105
フォワード		"	0	0	0	11	22	0	0	0	0	0	0	3	36	30	120
タワーヤーダ		"	0	0	0	2	3	0	0	0	0	0	0	0	5	5	100
スイングヤーダ		"	0	0	0	4	10	0	0	0	0	0	0	2	16	15	107
ザウルスロボ他		"	0	0	0	15	7	0	0	0	0	0	0	7	29	30	97
ザウルスロボ他		"	0	0	0	0	0	0	0	0	0	0	0	0	0	0	0

(注)令和元年度林業機械の保有状況調査による林業機械の保有台数(レンタル・リースを含む)
(注)支援センター:林業労働力確保支援センター

VI 林 業 普 及

第 1 表 林業普及指導員活動状況

(1) 内容別実績

内 容	時 間 数	比 率 (%)
林 業 経 営	14,668	18
造 林	13,483	16
森 林 保 護 (I)	3,031	4
森 林 保 護 (II)	21,288	26
森 林 機 能 保 全	10,437	13
林 産	6,536	8
特 用 林 産	1,250	2
林 業 機 械	1,048	1
里 山 林	4,112	5
森 林 環 境 教 育	1,480	2
そ の 他	5,902	7
計	83,235	100

(2) 方法別実績

内 容	時 間 数	比 率 (%)
直 接 指 導	14,539	17
調 査 研 究	1,947	2
情 報 収 集	11,531	14
連 絡 調 整	1,737	2
普及指導の準備	43,433	52
普及関係事務報告	1,450	2
研 修 受 講	1,048	1
そ の 他	7,549	9
計	83,234	100

(注) 四捨五入のため、内訳数字と合計数字が一致しない場合がある。

第2表 林業研究グループ活動状況

事務所名	グループの名称	会 員 数 (人)		代表者の氏名	事務所の所在地	グループの主な活動内容
		男	女			
阪 神	川西市農業振興研究会	17		福本 昭夫	川西市中央町	林業経営と育林技術の学習活動
	猪名川町林研グループ	18	2	仲 秀雄	川辺郡猪名川町上野字北畑	育林技術の向上としいたけ生産技術の研究
加 東	加美林業研究クラブ	13	1	安田 利雄	多可郡多可町加美区岩座神	林業経営と学習活動
姫 路	山好会	12		青木 康廣	神崎郡市川町上牛尾	林業経営並びに優良材生産技術の研究
	中播磨さとやまづくり連絡会しいたけ活性化委員会	10		前嶋 茂徳	神崎郡神河町寺前	森林管理・森林活用の学習活動
光 都	相生市林業研究グループ	21	1	小河 洋	相生市旭	木工芸、炭焼工芸、竹工芸、陶芸の研究
	上郡町林業経営研究グループ	14		田中 典昭	赤穂郡上郡町大持	林業経営と育林技術の学習活動
	波賀町林業研究グループ	8		垣内 文秀	宍粟市波賀町有賀	〃
	千林会	15		林 業久	宍粟市千種町岩野辺	〃
	香住林業研究グループ	11		亀村 庄二	美方郡香美町香住区下岡	林業技術の研究
豊 岡	日高町林業研究グループ	7		北村 政之	豊岡市日高町十戸	林業研究グループの山の造成、林業技術の研究
	香美町村岡林業研究グループ	9		大林 元	美方郡香美町村岡区大野	林業に関する技術及び経営の研究
	北但西部森林組合種苗生産部会	2		上田 穰	美方郡香美町岡区和田	樹苗生産技術の研究
	小代林業研究グループ	9		吉田 増夫	美方郡香美町小代区大谷	林業技術の研究
	新温泉林業研究グループ	10		中村 寿弘	美方郡新温泉町浜坂	林業技術及び経営の研究
	水上町林業研究会	20		十倉 平八郎	丹波市水上町三原	造林、育林、林業経営の研究
丹 波	青垣町林業研究会	7		荻野 義晴	丹波市青垣町佐治	造林、育林、林業経営の研究
	特定非営利活動法人バイオマス丹波篠山	11	4	高橋 隆治	丹波篠山市垣屋	森林環境学習、木づかい・低炭素社会の啓発
	兵庫県指導林家会	84	1	岡村 良文	宍粟市山崎町五十波	造林、育林、林業経営の研究
全 県	兵庫県林業研究グループ連絡協議会	298	9	垣内 文秀	宍粟市山崎町五十波	造林、育林、林業経営の研究
	19グループ(連絡協議会を除く)	298	9			
計		298	9			

Ⅶ 林 業 金 融

第 1 表 農林漁業信用基金

(1) 出 資 状 況

単位 金額：千円

出資額 区分	総 出 資 額		備 考
	出 資 者 数	金 額	
組 合	8	13,408	
会 社	58	48,956	
個 人	31	6,944	
小 計	97	69,308	
県	1	86,378	
合 計	98	155,686	

※令和元年度末

(2) 保 証 状 況

単位 金額：千円

年度別 区分	22 年 度		23 年 度		24 年 度		25 年 度		26 年 度	
	件数	被保証額	件数	被保証額	件数	被保証額	件数	被保証額	件数	被保証額
組 合	5	255,000	4	210,000	3	385,000	4	385,000	5	440,000
会 社	29	1,205,480	26	1,167,628	15	826,638	21	993,600	21	1,003,830
個 人	10	72,200	10	81,150	9	67,700	10	63,750	10	74,829
計	44	1,532,680	40	1,458,778	27	1,279,338	35	1,442,350	36	1,518,659

年度別 区分	27 年 度		28 年 度		29 年 度		30 年 度		令和元年度	
	件数	被保証額	件数	被保証額	件数	被保証額	件数	被保証額	件数	被保証額
組 合	4	385,000	6	465,000	4	385,000	5	415,000	4	380,000
会 社	21	935,778	23	960,056	21	895,854	19	911,072	17	726,384
個 人	8	52,600	5	35,000	4	30,280	4	29,080	4	33,740
計	33	1,373,378	34	1,460,056	29	1,311,134	28	1,355,152	25	1,140,124

第2表 日本政策金融公庫資金貸付決定実績

単位 金額：千円

資金区分			年 度	令和元年度		
				件 数	金 額	
林業 基盤 整備	造 公 有 林	補 助				
		非 補 助				
		細 計	-	-		
	林 私 有 林	補 助	2	3,900		
		非 補 助	1	2,000		
		細 計	3	5,900		
		小 計	3	5,900		
	樹 苗 養 成 施 設			-	-	
	林 道	補 助	-	-		
		非 補 助	-	-		
		小 計	-	-		
利 用 間 伐 推 進			2	296,457		
計			5	302,357		
森 林 整 備 活 性 化			3	119,636		
林業経営育成		森 林 取 得	-	-		
		育 林	-	-		
		生 産 方 式 合 理 化	-	-		
		計	-	-		
林業構造改善事業推進		補 助	-	-		
		非 補 助	-	-		
		計	-	-		
振興山村・過疎地域経営改善			-	-		
農林漁業施設		一 般	-	-		
		共 同 利 用	-	-		
		計	-	-		
合 計			8	421,993		

第3表 林業・木材産業改善資金貸付実績

単位 金額:千円

貸付 方式	資金名	平成29年度(実績)		平成30年度(実績)		令和元年度(実績)	
		事業内容	金額	事業内容	金額	事業内容	金額
県の直接融資	林業経営改善 の改						
	計						
	木材産業 経営の改善						
	計						
	林業労働 災害の防止						
	計						
	林業労働者 の確保						
	計						
合計		—	—	—	—	—	—
融資機関による転貸融資	林業経営改善 の改						
	計						
	木材産業 経営の改善						
	計						
	林業労働 災害の防止						
	計						
	林業労働者 の確保						
	計						
合計		—	—	—	—	—	—
総計		—	—	—	—	—	—

第4表 木材産業等高度化推進資金貸付実績

単位 金額：千円

資金種類		第1四半期貸付残高		第2四半期貸付残高		第3四半期貸付残高		第4四半期貸付残高	
		件数	金額	件数	金額	件数	金額	件数	金額
素材生産等促進資金		14	722,090	14	722,030	14	721,970	14	716,510
素材生産合理化資金	素材生産資金	-	-	-	-	-	-	-	-
	素材引取資金	-	-	-	-	-	-	-	-
	計	-	-	-	-	-	-	-	-
製品流通合理化資金		-	-	-	-	-	-	-	-
立木等引取資金		-	-	-	-	-	-	-	-
計		14	722,090	14	722,030	14	721,970	14	716,510

第5表 林業振興資金利子補給事業実績

補助事業者	資金名	交付決定額（令和元年度）			備考
		借入金	利息	補助金	
(実績なし)		千円 -	千円 -	千円 -	
合計		-	-	-	

VIII 森林組合と林業労働

第1表 森林組合の概況（平成30事業年度）

(1) 組合数

組 合 数	出 資	17
	非 出 資	0

(2) 経営基礎

組合員所有森林面積別組合数					
3,000ha 未 満	3,000～ 5,000ha	5,000～ 10,000ha	10,000～ 20,000ha	20,000ha 以 上	計
1	2	2	4	8	17

(3) 出資金

払込済出資金額別組合数							払込済出 資金額の 累計 (千円)	1 組 合 当 たり 平 均 額 (千円)
100万円 未 満	100万円 ～ 300万円	300万円 ～ 500万円	500万円 ～ 1,000万円	1,000万円 ～ 3,000万円	3,000万円 ～ 5,000万円	5,000万円 以 上		
1	1	1	0	5	2	7	1,839,371	108,223

(4) 執行体制

役 員 数						職 員 数	
常 勤 理 事		非 常 勤 理 事		監 事		専 従 職 員	
組 合 数	人 数	組 合 数	人 数	組 合 数	人 数	組 合 数	人 数
8	8	17	192	17	50	17	148

※職員は事務職員のみ記載

常勤役員、専従職 員のいない組合	常勤役員、専従職員がいる組合					
	1 人	2 人	3 人	4 人	5 人以上	計
0	0	2	3	2	10	17

(5) 事業実績（主要事業）

① 販売事業

品 目	取 扱 高	受 託 販 売		
		組 合 数	数 量	販売高（千円）
立 木		—	—	—
木 材	一 般 用 材	11	29,254m ³	253,311
	パルプ材・その他	6	24,553m ³	86,754
	計	11	53,807m ³	340,065
椎 茸	乾しいたけ	—	—	—
	生しいたけ	—	—	—
そ の 他		3		3,408
合 計		13		343,473

② 林産事業

単位 数量：m³ 金額：千円

取扱高 品 目		生産販売			受託生産		
		組合数	数 量	販売高	組合数	数 量	受託金額
木 材	一般用材	8	37,310	413,438	3	19,404	177,184
	パルプ材・その他	7	26,061	181,835	2	9,360	52,994
	計	8	63,371	595,273	3	28,764	230,128
そ の 他		1		224,437	0		0
合 計		9		819,710	3		230,128

③ 加工製造事業

単位 金額：千円

取扱高 品 目		加工製造販売			受託加工		
		組合数	数 量	販売高	組合数	数 量	受託金額
製 材 品		3	1,299m ³	25,942	1	20m ³	415
チ ッ プ		3	61,182m ³	163,200	—	—	—
乾しいたけ		0	—	—	—	—	—
そ の 他		3		4,135	1		52,693
合 計		6		193,277	2		53,108

④ 購買事業

品 目	取扱高	組合数	数 量	金額(千円)
山 行 苗 木		14	35千本	5,101
肥 料		8	487kg	85
そ の 他		15		58,606
合 計		17		63,792

⑤ 森林整備事業

品 目	取扱高	組合数	数 量	金額(千円)
造 林	植 栽	12	111ha	189,978
	保 育	16	4,195ha	1,791,462
林 道		10		245,686
治 山		8		98,946
そ の 他		13		874,592
合 計		17		3,378,447

第2表 市町別の生産森林組合数

県民局	農林(水産)振興事務所等	市町名	組合数
神戸	神戸	神戸市	14
		小計	14
阪神北	阪神	尼崎市	
		西宮市	2
		芦屋市	
		伊丹市	
		宝塚市	
		川西市	
		三田市	2
		猪名川町	5
		小計	9
東播磨	加古川	明石市	
		加古川市	
		高砂市	
		稲美町	
		播磨町	
		小計	
北播磨	加東	西脇市	3
		三木市	9
		加西市	9
		加東市	
		多可町	3
		小計	24
中播磨	姫路	姫路市	29
		神河町	14
		市川町	
		福崎町	
		小計	43
西播磨	光都	相生市	
		たつの市	1
		赤穂市	
		宍粟市	62
		太子町	6
		上郡町	2
		佐用町	19
		小計	90

県民局	農林(水産)振興事務所等	市町名	組合数
但馬	豊岡	豊岡市	49
		香美町	14
		新温泉町	10
		小計	73
	朝来	養父市	17
		朝来市	5
		小計	22
	計		95
	丹波	丹波	丹波篠山市
丹波市			
小計			20
淡路	洲本	洲本市	2
		南あわじ市	4
		淡路市	
		小計	6
合計			301

(令和2年3月末時点)

第4表 林業労働の現況

(1) 林業賃労働者数(H31. 4. 1~R2. 3. 31)

県民局名	事務所名	市町名	林業賃労働者数(人)	20~29才	30~39才	40~49才	50~59才	60才以上	就労総延日数(日)
神戸	神戸	神戸市	22	12	6	1	1	2	5,720
		計	22	12	6	1	1	2	5,720
阪神南	阪神	尼崎市	0						
		西宮市	0						
		芦屋市	0						
		計	0	-	-	-	-	-	-
阪神北	阪神	伊丹市	0						
		宝塚市	10		2	6	1	1	2,349
		川西市	0						
		三田市	11	1	2	1	1	6	1,313
		猪名川町	2					2	114
		計	23	1	4	7	2	9	3,776
東播磨	加古川	明石市	23			7	5	11	5,647
		加古川市	0						
		高砂市	0						
		稲美町	0						
		播磨町	0						
		計	23	-	-	7	5	11	5,647
北播磨	加東	西脇市	14		2	5	2	5	4,060
		三木市	0						
		小野市	0						
		加西市	1				1		215
		加東市	0						
		多可町	52	5	14	17	9	7	12,761
計	67	5	16	22	12	12	17,036		
中播磨	姫路	姫路市	49	9	16	10	6	8	11,564
		神河町	45	5	5	9	8	18	6,318
		市川町	0						
		福崎町	0						
		計	94	14	21	19	14	26	17,882
西播磨	光都	相生市	0						
		赤穂市	0						
		上郡町	7				2	5	581
		佐用町	10	1	4	2	2	1	2,151
		たつの市	7			2	1	4	1,360
		宍粟市	164	29	35	42	29	29	34,921
		太子町	0						
計	188	30	39	46	34	39	39,013		
但馬	豊岡	豊岡市	51	4	19	11	9	8	11,993
		香美町	60	8	17	12	12	11	13,481
		新温泉町	8		2	4		2	126
	計	119	12	38	27	21	21	25,600	
	朝来	養父市	63	6	12	23	13	9	13,497
		朝来市	52	5	16	10	11	10	9,801
計	115	11	28	33	24	19	23,298		
県民局計		234	23	66	60	45	40	48,898	
丹波	丹波	丹波篠山市	17	3	2	4	1	7	1,860
		丹波市	63	8	13	15	11	16	13,371
		計	80	11	15	19	12	23	15,231
淡路	洲本	洲本市	13	3	4	2	3	1	1,950
		南あわじ市	13	2	4	4	2	1	2,750
		淡路市	0						
		計	26	5	8	6	5	2	4,700
県計		757	101	175	187	130	164	157,903	

第3表 入会林野の整備

(1) 入会林野等整備計画を認可したもの(令和元年度)

市 町	地区名	件 数	面 積	整備後の経営形態
—	—	—	—	—

(2) 市町別入会林野整備の実績(令和元年度末現在)

県民局	事務所名	市町名	件数 (件)	面 積 (ha)	県民局	事務所名	市町名	件数 (件)	面 積 (ha)				
神 戸	神戸	神戸市	5	179	但 馬	豊岡	豊岡市	71	7,750				
		小 計	5	179			香美町	39	2,922				
阪神北	阪神	猪名川町	5	79			新温泉町	14	1,379				
		小 計	5	79			小 計	124	12,051				
北播磨	加東	西脇市	4	1,271		朝来	養父市	29	2,825				
		三木市	9	111			朝来市	11	1,125				
		加西市	12	949			小 計	40	3,950				
		多可町	2	563		県民局計		164	16,001				
小 計	27	2,894	中播磨	姫路		姫路市	34	3,018	丹 波	丹波	丹波篠山市	25	1,693
西播磨	光都	上郡町				3	157	丹波市			2	23	
		佐用町			18	875	小 計	27	1,716				
たつの市	1	13	淡 路	洲本	洲本市	2	52						
太子町	6	124			南あわじ市	4	283						
宍粟市	75	8,705			小 計	6	335						
県民局計		103	9,874	合 計		384	34,490						

X 森林保護

第1表 主要病害虫獣発生状況

病虫獣名	被害樹種	数 量
松くい虫 (マツ材線虫病)	マ ツ	1,899 ha 1,639 m ³
スギカミキリ	ス ギ ヒ ノ キ	— ha — m ³
カシノナガキクイムシ	ミ ズ ナ ラ コ ナ ラ カ シ	9,537 ha 3,248 m ³
黒粒葉枯病	ス ギ	— ha — m ³
ヤマダカレハ	コ ナ ラ	— ha — 千本
ノウサギ	ス ギ ヒ ノ キ 広 葉 樹	11 ha 3 千本
シ カ	ス ギ ヒ ノ キ 広 葉 樹	112 ha 53 千本
ク マ	ス ギ ヒ ノ キ	— ha — 千本
サ ル	ス ギ ヒ ノ キ	— ha — 千本

(注) 面積は被害区域面積

第2表 松くい虫被害発生量と駆除数量

(1) 伐倒駆除事業

県民局名	事務所名	市町名	松くい虫被害対策指定市町	松くい虫被害量 R2年3月 m ³	県実施		市町実施			合計		
					事業量 m ³	事業費補償費 円	事業量 m ³	事業費 円	補助金 円	事業量 m ³	事業費 円	補償費補助金 円
神戸	神戸	神戸市	○	111	79	1,215,000	—	—	—	79	1,215,000	1,215,000
		計	1市	111	79	1,215,000	—	—	—	79	1,215,000	1,215,000
阪神北	阪神	西宮市	—	—	—	—	—	—	—	—	—	—
		芦屋市	○	6	3	62,880	—	—	—	3	62,880	62,880
		宝塚市	—	3	—	—	—	—	—	—	—	—
		川西市	—	—	—	—	—	—	—	—	—	—
		三田市	○	168	—	—	—	—	—	—	—	—
		猪名川町	○	—	—	—	—	—	—	—	—	—
		計	3市町	177	3	62,880	—	—	—	3	62,880	62,880
東播磨	加古川	明石市	—	—	—	—	—	—	—	—	—	
		加古川市	○	3	—	—	—	—	—	—	—	
		高砂市	○	2	—	—	—	—	—	—	—	
		稲美町	—	—	—	—	—	—	—	—	—	
		計	2市	5	—	—	—	—	—	—	—	
北播磨	加東	西脇市	—	10	—	—	—	—	—	—	—	
		三木市	—	20	—	—	—	—	—	—	—	
		小野市	—	5	—	—	—	—	—	—	—	
		加西市	—	200	—	—	—	—	—	—	—	
		加東市	—	20	—	—	—	—	—	—	—	
		多可町	○	700	700	14,574,500	—	—	—	700	14,574,500	14,574,500
計	1町	955	700	14,574,500	—	—	—	700	14,574,500	14,574,500		
中播磨	姫路	姫路市	○	—	—	—	—	—	—	—	—	
		神河町	○	—	—	—	—	—	—	—	—	
		市川町	—	—	—	—	—	—	—	—	—	
		福崎町	○	—	—	—	—	—	—	—	—	
		計	3市町	—	—	—	—	—	—	—	—	
西播磨	光都	相生市	—	—	—	—	—	—	—	—	—	
		赤穂市	—	—	—	—	—	—	—	—	—	
		上郡町	—	—	—	—	—	—	—	—	—	
		佐用町	—	—	—	—	—	—	—	—	—	
		たつの市	○	—	—	—	—	—	—	—	—	
		宍粟市	○	10	—	—	—	—	—	—	—	
		太子町	—	—	—	—	—	—	—	—	—	
		計	2市	10	—	—	—	—	—	—	—	
但馬	豊岡	豊岡市	○	105	—	—	—	—	—	—	—	
		香美町	○	39	—	—	—	—	—	—	—	
		新温泉町	○	59	—	—	—	—	—	—	—	
		計	3市町	203	—	—	—	—	—	—	—	
	朝来	養父市	—	64	—	—	—	—	—	—	—	
		朝来市	○	40	—	—	—	—	—	—	—	
		計	1市	104	—	—	—	—	—	—	—	
県民局計	4市町	307	—	—	—	—	—	—	—			
丹波	丹波	丹波篠山市	○	10	—	—	—	—	—	—	—	
		丹波市	○	22	—	—	—	—	—	—	—	
		計	2市	32	—	—	—	—	—	—	—	
淡路	洲本	洲本市	○	22	—	—	—	—	—	—	—	
		南あわじ市	○	20	—	—	—	—	—	—	—	
		淡路市	—	—	—	—	—	—	—	—	—	
		計	2市	42	—	—	—	—	—	—	—	
県計	20市町	1,639	782	15,852,380	—	—	—	782	15,852,380	15,852,380		

注) 伐倒駆除：油剤2種

注) 松くい虫被害対策指定市町：高度公益機能森林、被害拡大防止森林、地区保全森林、地区被害拡大防止森林のある市町

(2) 特別防除事業

県民局名	事務所名	市町名	県実施		市町実施			合計		
			面積 ha	事業費、委託費 円	面積 ha	事業費 円	補助金 円	面積 ha	事業費計 円	委託費、補助金 円
丹波	丹波	丹波市	140.2	10,596,254	—	—	—	140.2	10,596,254	10,596,254
		計	140.2	10,596,254	—	—	—	140.2	10,596,254	10,596,254
淡路	南あわじ	南あわじ市	40.0	2,880,120	—	—	—	40.0	2,880,120	2,880,120
		計	40.0	2,880,120	—	—	—	40.0	2,880,120	2,880,120
県計			180.2	13,476,374	—	—	—	180.2	13,476,374	13,476,374

(3) 特別伐倒駆除

県民局名	事務所名	市町名	特別伐倒駆除	
			県実施	
			事業量 m ³	事業費 補償費 円
神戸	神戸	神戸市	31.7	1,039,000
		計	31.7	1,039,000
但馬	豊岡	豊岡市	8.0	324,000
		新温泉町	2.0	82,500
		計	10.0	406,500
県計			41.7	1,445,500

(4) 地上散布及び樹幹注入剤による松林保全対策事業

県民局名	事務所名	地上散布事業						樹幹注入剤による松林保全対策事業																		
		県実施			市町実施			合計			県実施			市町実施			合計									
		事業量 ha	事業費 委託費 円	事業量 ha	事業費 円	補助金 円	事業量 ha	事業費 円	委託費 円	事業量 ha	事業費 円	補助金 円	面積 ha	松本数	薬剤本数	事業費 円	面積 ha	松本数	薬剤本数	事業費 円	面積 ha	松本数	薬剤本数	委託費 円	補助金 円	
神戸	神戸市	18.0	1,130,000	14.7	907,000	453,500	32.7	2,037,000	1,583,500	-	-	-	-	-	-	-	-	-	-	-	-	-	-	-	-	-
		18.0	1,130,000	14.7	907,000	453,500	32.7	2,037,000	1,583,500	-	-	-	-	-	-	-	-	-	-	-	-	-	-	-	-	-
中播磨	姫路市	3.0	216,000	-	-	-	3.0	216,000	216,000	-	-	-	-	-	-	-	-	-	-	-	-	-	-	-	-	-
		3.0	216,000	-	-	-	3.0	216,000	216,000	-	-	-	-	-	-	-	-	-	-	-	-	-	-	-	-	-
但馬	豊岡市	4.0	334,800	-	-	-	4.0	334,800	334,800	-	-	-	-	-	-	-	-	-	-	-	-	-	-	-	-	-
		-	-	-	-	-	-	-	-	-	0.8	35	337.0	1,240,330	-	-	-	-	-	-	-	0.8	35	337	1,240,330	1,240,330
淡路	洲本市	8.0	594,000	-	-	-	8.0	594,000	594,000	-	-	-	-	-	-	-	-	-	-	-	-	-	-	-	-	-
		-	-	-	-	-	-	-	-	-	0.8	35	337	1,240,330	-	-	-	-	-	-	0.8	35	337	1,240,330	1,240,330	-
淡路	南あわじ市	5.0	313,200	2.0	129,000	64,500	7.0	442,200	377,700	-	-	-	-	-	-	-	-	-	-	-	-	-	-	-	-	-
		5.0	313,200	2.0	129,000	64,500	7.0	442,200	377,700	-	-	-	-	-	-	-	-	-	-	-	-	-	-	-	-	-
県	計	34.0	2,253,200	16.7	1,036,000	518,000	50.7	3,289,200	2,771,200	0.8	35	337	1,240,330	2.0	287	1,725	5,412,000	4,059,000	4,059,000	2.8	322	2,062	6,652,330	5,299,330	4,059,000	
		34.0	2,253,200	16.7	1,036,000	518,000	50.7	3,289,200	2,771,200	0.8	35	337	1,240,330	2.0	287	1,725	5,412,000	4,059,000	4,059,000	2.8	322	2,062	6,652,330	5,299,330	4,059,000	

(5) 県単独松くい虫被害等景観対策事業

県民局名	事務所名	市町名	事業量 m ³	事業費 円	補助金 円
神戸	神戸	神戸市	55.9	489,000	244,500
		計	55.9	489,000	244,500
阪神北	阪神	芦屋市	4.5	53,000	26,500
		宝塚市	1.5	17,000	8,500
		三田市	160.0	1,368,000	684,000
		計	166.0	1,438,000	719,000
北播磨	加東	多可町	250.0	2,987,000	1,493,500
		計	250.0	2,987,000	1,493,500
中播磨	姫路	姫路市	417.1	4,620,000	2,310,000
		福崎町	225.9	2,633,400	1,314,500
		計	643.0	7,253,400	3,624,500
但馬	豊岡	豊岡市	10.0	110,000	55,000
		香美町	105.0	1,188,000	594,000
		計	115.0	1,298,000	649,000
	朝来	朝来市	200.0	2,255,000	1,127,500
		計	200.0	2,255,000	1,127,500
	県民局計		315.0	3,553,000	1,776,500
丹波	丹波	丹波市	105.7	1,195,000	597,500
		計	105.7	1,195,000	597,500
淡路	洲本	洲本市	21.0	440,000	125,000
		南あわじ市	20.0	239,000	119,500
		計	41.0	679,000	244,500
県計		1,576.6	17,594,400	8,700,000	

第3表 ナラ枯れ被害発生量と被害対策数量

(1) 被害木伐倒駆除(くん蒸・焼却・破砕)

県民局名	事務所名	市町名	ナラ枯れ被害材積 (R2年3月) m ³	県実施			市町実施				合計			
				事業量		事業費 委託費 円	事業量		事業費 円	補助金 円	事業量		事業費 円	委託費 補助金 円
				材積 m ³	本数		材積 m ³	本数			材積 m ³	本数		
神戸	神戸	神戸市	407.7	180.0	263	8,444,100	—	—	—	—	180.0	263	8,444,100	8,444,100
		計	407.7	180.0	263	8,444,100	—	—	—	—	180.0	263	8,444,100	8,444,100
阪神北	阪神	西宮市	284.8	—	—	—	—	—	—	—	—	—	—	—
		芦屋市	40.8	3.0	6	156,000	—	—	—	—	3.0	6	156,000	156,000
		宝塚市	148.0	—	—	—	—	—	—	—	—	—	—	—
		川西市	9.4	—	—	—	—	—	—	—	—	—	—	—
		三田市	641.0	48.0	42	1,685,126	—	—	—	—	48.0	42	1,685,126	1,685,126
		猪名川町	58.7	—	—	—	—	—	—	—	—	—	—	—
		計	1,182.7	51.0	48	1,841,126	—	—	—	—	51.0	48	1,841,126	1,841,126
東播磨	加古川	明石市	15.0	—	—	—	—	—	—	—	—	—	—	
		加古川市	3.0	—	—	—	—	—	—	—	—	—	—	
		計	18.0	—	—	—	—	—	—	—	—	—	—	
北播磨	加東	西脇市	38.0	—	—	—	—	—	—	—	—	—	—	
		三木市	68.8	—	—	—	—	—	—	—	—	—	—	
		加西市	30.0	—	—	—	—	—	—	—	—	—	—	
		加東市	56.8	—	—	—	—	—	—	—	—	—	—	
		多可町	32.4	16.0	39	836,000	—	—	—	—	16.0	39	836,000	836,000
		計	226.0	16.0	39	836,000	—	—	—	—	16.0	39	836,000	836,000
中播磨	姫路	姫路市	11.0	—	—	—	—	—	—	—	—	—	—	
		市川町	213.2	28.4	59	1,411,369	—	—	—	—	—	—	—	
		神河町	1,011.0	43.3	92	2,456,340	—	—	—	—	43.3	92	2,456,340	2,456,340
		計	1,235.2	71.8	151	3,867,709	—	—	—	—	71.8	151	3,867,709	3,867,709
西播磨	光都	宍粟市	6.0	—	—	—	—	—	—	—	—	—	—	
		計	6.0	—	—	—	—	—	—	—	—	—	—	
但馬	豊岡	豊岡市	66.0	—	—	—	—	—	—	—	—	—	—	
		香美町	46.5	—	—	—	—	—	—	—	—	—	—	
		新温泉町	19.8	—	—	—	—	—	—	—	—	—	—	
		計	132.3	—	—	—	—	—	—	—	—	—	—	
	朝来	朝来市	28.0	—	—	—	—	—	—	—	—	—	—	
計	28.0	—	—	—	—	—	—	—	—	—	—			
丹波	丹波	丹波篠山市	3.0	—	—	—	—	—	—	—	—	—		
計	3.0	—	—	—	—	—	—	—	—	—	—			
淡路	洲本	洲本市	1.5	—	—	—	—	—	—	—	—	—	—	
		南あわじ市	0.5	—	—	—	—	—	—	—	—	—	—	
		淡路市	7.5	—	—	—	—	—	—	—	—	—	—	
		計	9.5	—	—	—	—	—	—	—	—	—	—	
県計	計	3,248.4	318.8	501	14,988,935	—	—	—	—	318.8	501	14,988,935	14,988,935	

(2) 被害対策立木噴霧剤処理

県民局名	事務所名	市町名	県実施			市町実施				合計			
			事業量		事業費 委託費 円	事業量		事業費 円	補助金 円	事業量		事業費 円	委託費 補助金 円
			表面積 m ²	本数		表面積 m ²	本数			表面積 m ²	本数		
中播磨	姫路	神河町	354.5	237	468,695	—	—	—	—	354.5	237	468,695	468,695
		計	354.5	237	468,695	—	—	—	—	354.5	237	468,695	468,695
県計	計	354.5	237	468,695	—	—	—	—	354.5	237	468,695	468,695	

(3) 被害対策粘着シート

県民局名	事務所名	市町名	県実施			市町実施				合計			
			事業量		事業費 委託費 円	事業量		事業費 円	補助金 円	事業量		事業費 円	委託費 補助金 円
			シート枚数 枚	本数		シート枚数 枚	本数			シート枚数 枚	本数		
神戸	神戸	神戸市	360	39	279,900	—	—	—	—	360	39	279,900	279,900
		計	360	39	279,900	—	—	—	—	360	39	279,900	279,900
阪神北	阪神	三田市	50	7	25,374	—	—	—	—	50	7	25,374	25,374
		計	50	7	25,374	—	—	—	—	50	7	25,374	25,374
中播磨	姫路	市川町	1,833	225	1,488,631	—	—	—	—	1,833	225	1,488,631	1,488,631
		計	1,833	225	1,488,631	—	—	—	—	1,833	225	1,488,631	1,488,631
県計	計	2,243	271	1,793,905	—	—	—	—	2,243	271	1,793,905	1,793,905	

X I 鳥獣保護管理

第1表 鳥獣保護区

令和元年11月1日現在

索引番号	名称	所在地	種別	面積 [ha]	指定期間
1	伊丹 鳥獣保護区 (特)	伊丹市	集団渡来地	185	H29.11.01~R9.10.31
2	西宮市表山 "	西宮市	森林鳥獣生息地	2,112	H27.11.01~R7.10.31
3	芦屋市裏山 "	芦屋市	森林鳥獣生息地	1,193	H25.11.01~R5.10.31
4	六甲山 " (特)	神戸市	森林鳥獣生息地	5,440	H25.11.01~R5.10.31
5	鉄拐山 "	神戸市	森林鳥獣生息地	398	H28.11.01~R8.10.31
6	鍋射山 "	神戸市、三田市	森林鳥獣生息地	303	H29.11.01~R9.10.31
7	宝塚市大原野 "	宝塚市	身近な鳥獣生息地	10	H29.11.01~R9.10.31
8	花山院 "	三田市	森林鳥獣生息地	150	H26.11.01~R6.10.31
9	雌岡山 "	神戸市	森林鳥獣生息地	132	H22.11.01~R2.10.31
10	稲美北部 "	加古郡稲美町	身近な鳥獣生息地	391	H25.11.01~R5.10.31
11	天満大池 "	加古郡稲美町	身近な鳥獣生息地	83	H25.11.01~R5.10.31
12	日岡 "	加古川市	身近な鳥獣生息地	45	H26.11.01~R6.10.31
13	小野市男池 "	小野市	身近な鳥獣生息地	20	H28.11.01~R8.10.31
14	小野市浄谷 "	小野市	森林鳥獣生息地	100	H24.11.01~R4.10.31
15	加東市東条湖 "	加東市	身近な鳥獣生息地	190	H27.11.01~R7.10.31
16	五峰山 " (特)	加東市	森林鳥獣生息地	140	H29.11.01~R9.10.31
17	高松山 "	西脇市	森林鳥獣生息地	280	H29.11.01~R9.10.31
18	西脇市西林寺山 " (特)	西脇市	森林鳥獣生息地	438	H29.11.01~R9.10.31
19	竹谷山 "	多可郡多可町	身近な鳥獣生息地	149	H29.11.01~R9.10.31
20	笠形 "	神崎郡神河町、市川町	身近な鳥獣生息地	860	H27.11.01~R7.10.31
21	仁寿山 "	姫路市	森林鳥獣生息地	710	H27.11.01~R7.10.31
22	姫路市 "	姫路市	森林鳥獣生息地	761	H30.11.01~R10.10.31
23	京見山 "	姫路市	森林鳥獣生息地	231	H28.11.01~R8.10.31
24	書写山 " (特)	姫路市	森林鳥獣生息地	113	H26.11.01~R6.10.31
25	家島 "	姫路市	身近な鳥獣生息地	1,150	H27.11.01~R7.10.31
26	林田鴨池 "	たつの市、姫路市	森林鳥獣生息地	167	H24.11.01~R4.10.31
27	最上山 "	宍粟市	森林鳥獣生息地	140	H26.11.01~R6.10.31
28	伊和 "	宍粟市	森林鳥獣生息地	5	H28.11.01~R8.10.31
29	引原 "	宍粟市	身近な鳥獣生息地	540	H27.11.01~R7.10.31
30	相生市日ノ浦 "	相生市	森林鳥獣生息地	176	H30.11.01~R10.10.31
31	赤穂市坂越 " (特)	赤穂市(生鳥特別保護地区)	森林鳥獣生息地	54	H30.11.01~R10.10.31
32	南光町瑠璃寺 "	佐用郡佐用町	森林鳥獣生息地	353	H28.11.01~R8.10.31
33	但馬海岸西部 "	美方郡新温泉町	森林鳥獣生息地	385	H26.11.01~R6.10.31
34	但馬海岸中部 "	美方郡新温泉町、香美町	森林鳥獣生息地	749	H26.11.01~R6.10.31
35	但馬海岸東部 "	豊岡市、美方郡香美町	森林鳥獣生息地	921	H26.11.01~R6.10.31
36	日和山 " (特)	豊岡市	森林鳥獣生息地	111	H29.11.01~R9.10.31
37	城崎 " (特)	豊岡市	森林鳥獣生息地	600	H26.11.01~R6.10.31
38	野上 "	豊岡市	森林鳥獣生息地	22	H28.11.01~R8.10.31
39	豊岡東部 "	豊岡市	森林鳥獣生息地	90	H26.11.01~R6.10.31
40	豊岡南部 "	豊岡市	森林鳥獣生息地	160	H26.11.01~R6.10.31
41	夙川河口 "	西宮市	森林鳥獣生息地	15	H26.11.01~R6.10.31
42	福岡八幡 "	美方郡香美町	森林鳥獣生息地	10	H28.11.01~R8.10.31
43	兎和野高原 "	美方郡香美町	身近な鳥獣生息地	350	R1.11.01~R11.10.31
44	鉢北高原 "	美方郡香美町	身近な鳥獣生息地	533	R1.11.01~R11.10.31
45	鉢高原 "	養父市	森林鳥獣生息地	474	H27.11.01~R7.10.31
46	西山 "	朝来市	森林鳥獣生息地	25	H26.11.01~R6.10.31
47	甲賀山 "	丹波市	森林鳥獣生息地	7	R1.11.01~R11.10.31
48	石生 "	丹波市	身近な鳥獣生息地	16	H27.11.01~R7.10.31
49	王地山 "	丹波篠山市	身近な鳥獣生息地	13	H28.11.01~R8.10.31
50	堂山 "	丹波篠山市	森林鳥獣生息地	3	H29.11.01~R9.10.31
51	波々伯部 "	丹波篠山市	身近な鳥獣生息地	15	R1.11.01~R11.10.31
52	伊勢ノ森 "	淡路市	身近な鳥獣生息地	149	H28.11.01~R8.10.31

索引 番号	名称	所在地	種別	面積 [ha]	指定期間
53	三熊山 "	洲本市	身近な鳥獣生息地	50	H26.11.01～R6.10.31
54	南淡 "	南あわじ市	森林鳥獣生息地	145	H27.11.01～R7.10.31
55	高取山 "	神戸市	身近な鳥獣生息地	823	H23.11.01～R3.10.31
56	増位山 "	姫路市	森林鳥獣生息地	862	H23.11.01～R3.10.31
57	氷ノ山 " (特)	養父市、宍粟市	森林鳥獣生息地	2,710	H24.11.01～R4.10.31
58	扇ノ山 " (特)	美方郡新温泉町	森林鳥獣生息地	1,856	H24.11.01～R4.10.31
59	ツバ市ダム "	丹波篠山市	森林鳥獣生息地	13	H24.11.01～R4.10.31
60	矢代 "	丹波篠山市	森林鳥獣生息地	160	H24.11.01～R4.10.31
61	洲本中央 "	洲本市	森林鳥獣生息地	195	H24.11.01～R4.10.31
62	山南 "	丹波市	森林鳥獣生息地	8	H24.11.01～R4.10.31
63	平荘湖 " (特)	加古川市	森林鳥獣生息地	105	H24.11.01～R4.10.31
64	先山 "	洲本市	身近な鳥獣生息地	23	H25.11.01～R5.10.31
65	楽々浦 "	豊岡市	集団渡来地	169	H26.11.01～R6.10.31
66	姫路市山田 "	姫路市	森林鳥獣生息地	807	H29.11.01～R9.10.31
67	日吉 "	小野市	森林鳥獣生息地	176	H29.11.01～R9.10.31
68	観音山 "	美方郡新温泉町	森林鳥獣生息地	102	H29.11.01～R9.10.31
69	峰山 "	神崎郡神河町	森林鳥獣生息地	1,459	H29.11.01～R9.10.31
70	桜山 "	姫路市、揖保郡太子町	森林鳥獣生息地	722	H29.11.01～R9.10.31
71	宮ノ上 "	宍粟市	森林鳥獣生息地	12	H29.11.01～R9.10.31
72	御嶽山 "	加東市	身近な鳥獣生息地	1,085	H30.11.01～R10.10.31
73	有馬富士 "	三田市	身近な鳥獣生息地	1,050	H30.11.01～R10.10.31
74	菅蒲谷 "	たつの市	森林鳥獣生息地	86	R1.11.01～R11.10.31
75	糝屋ダム翠明湖 "	多可郡多可町	森林鳥獣生息地	95	H23.11.01～R3.10.31
76	三木山森林公園 "	三木市	身近な鳥獣生息地	180	H24.11.01～R4.10.31
77	御形大生 "	宍粟市	身近な鳥獣生息地	3	H24.11.01～R4.10.31
78	川代 "	丹波篠山市、丹波市	身近な鳥獣生息地	53	H24.11.01～R4.10.31
79	八鹿妙見山 "	養父市	身近な鳥獣生息地	240	H26.11.01～R6.10.31
80	三原八木 "	南あわじ市	身近な鳥獣生息地	136	H28.11.01～R8.10.31
81	東山 "	宍粟市	森林鳥獣生息地	533	H30.11.01～R10.10.31
82	県立淡路島公園 "	淡路市	身近な鳥獣生息地	1,023	H30.11.01～R10.10.31
83	須留ヶ峰 "	養父市、朝来市	身近な鳥獣生息地	810	H26.11.01～R6.10.31
84	稲美中部 "	加古郡稲美町	身近な鳥獣生息地	311	H29.11.01～R9.10.31
256	浜甲子園 " (特)[国指定]	西宮市	森林鳥獣生息地	30	H30.11.01～R20.10.31
257	円山川下流域 " (特)[国指定]	豊岡市	身近な鳥獣生息地	1,084	H29.11.01～R19.10.31
計	86箇所			38,783	

注：(特)は特別保護地区を有する鳥獣保護区で、面積には特別保護地区を含む

第2表 特別保護地区

令和元年11月1日現在

索引 番号	名称	所在地	面積 [ha]	指定期間
1	伊丹特別保護地区	伊丹市	28	29.11.01~9.10.31
4	六甲山 "	神戸市	138	25.11.01~5.10.31
18	五峰山 "	加東市	14	29.11.01~9.10.31
20	西脇市西林寺山 "	西脇市	36	29.11.01~9.10.31
26	書写山 "	姫路市	38	26.11.01~6.10.31
33	生島 "	赤穂市	9	30.11.01~10.10.31
38	日和山 "	豊岡市	14	29.11.01~9.10.31
39	城崎 "	豊岡市	72	26.9.01~6.10.31
59	氷ノ山 "	宍粟市、養父市	409	24.11.01~4.10.31
60	扇ノ山 "	美方郡新温泉町	539	24.11.01~4.10.31
65	平荘湖 "	加古川市	100	24.11.01~4.10.31
256	浜甲子園 "	西宮市	12	30.11.01~20.10.31
257	円山川下流域 "	豊岡市	361	29.11.01~19.10.31
計	13箇所		1,770	

第3表 休猟区

令和元年11月1日現在

索引 番号	名称	所在地	面積 [ha]	指定期間
85	吉川町西部 休猟区	三木市	2,724	30.11.01~3.10.31
計	1箇所		2,724	

第4表 特定猟具使用禁止区域

(1) 特定猟具使用禁止区域(銃器)

令和元年11月1日現在

索引 番号	名称	所在地	面積 [ha]	指定期間
86	櫛谷 特定猟具使用禁止区域	神戸市	206	27.11.01~7.10.31
87	西牧 "	加古川市	95	26.11.01~6.10.31
88	緑町長田 "	南あわじ市	192	24.11.01~4.10.31
89	三木市西部 "	三木市	3,951	24.11.01~4.10.31
90	石堂・丸山 "	赤穂郡上郡町	1,048	29.11.01~9.10.31
91	但馬空港 "	豊岡市	452	29.11.01~9.10.31
92	上郡 "	赤穂郡上郡町	71	27.11.01~7.10.31
93	市川 "	神崎郡神河町、市川町	520	27.11.01~7.10.31
94	吉富 "	神崎郡神河町	196	27.11.01~7.10.31
95	細川 "	三木市	872	25.11.01~5.10.31
96	豊岡・城崎円山川 "	豊岡市	337	29.11.01~9.10.31
97	滝野地域加古川両岸 "	加東市	210	25.11.01~5.10.31
98	黒石ダム "	丹波篠山市	3	30.11.01~10.10.31
99	加西北部 "	加西市	237	22.11.01~2.10.31
100	利神城 "	佐用郡佐用町	148	22.11.01~2.10.31
101	大撫山 "	佐用郡佐用町	1,035	22.11.01~2.10.31
102	青倉山 "	朝来市	78	22.11.01~2.10.31
103	伊丹・尼崎 "	伊丹市、尼崎市	5,245	28.11.01~8.10.31
104	小野市来住町 "	小野市	1,331	28.11.01~8.10.31
105	青野ヶ原 "	小野市、加西市、加東市	1,454	25.11.01~5.10.31
106	小野・社・滝野 "	小野市、加東市	2,277	26.11.01~6.10.31
107	あわじ花さじき "	淡路市	35	30.11.01~10.10.31
108	三日月 "	佐用郡佐用町	75	27.11.01~7.10.31
109	佐用町申山 "	佐用郡佐用町	75	25.11.01~5.10.31
110	兵庫県鳴門海峡及び沼島 "	南あわじ市	10,000	30.11.01~10.10.31
111	豊岡・日高円山川 "	豊岡市、城崎郡日高町	1,144	27.11.01~7.10.31
112	六方川 "	豊岡市	8	29.11.01~9.10.31
113	姫路 "	姫路市	15,903	28.11.01~8.10.31
114	高室池 "	加東市	25	23.11.01~3.10.31
115	甲山長池 "	姫路市、神崎郡福崎町、香寺町	2,271	27.11.01~7.10.31

令和元年11月1日現在

索引	名称	所在地	面積	指定期間
116	オノ池 "	加西市	150	24.11.01～4.10.31
117	加古川 "	明石市、加古川市、高砂市、加古郡稲美町、播磨町	21,235	28.11.01～8.10.31
118	いきものふれあいの里 "	丹波市	56	27.11.01～7.10.31
119	西宮・芦屋・神戸 "	西宮市、芦屋市、神戸市	5,861	28.11.01～8.10.31
120	安富ダム "	姫路市	23	29.11.01～9.10.31
121	生野ダム "	朝来市	98	25.11.01～5.10.31
122	木谷山 "	西脇市	1,180	26.11.01～6.10.31
123	玉津岩岡 "	神戸市	2,720	28.11.01～8.10.31
124	夜久野 "	朝来市	88	29.11.01～9.10.31
125	三田 "	三田市	7,849	30.11.01～10.10.31
126	猪名川 "	川辺郡猪名川町	1,790	22.11.01～2.10.31
127	神出 "	神戸市	800	22.11.01～2.10.31
128	丹生山 "	神戸市	1,370	28.11.01～8.10.31
129	城山台 "	加古川市	61	27.11.01～7.10.31
130	長楽寺 "	加古川市	136	27.11.01～7.10.31
131	津万井 "	西脇市	429	27.11.01～7.10.31
132	姫路市白鳥池 "	姫路市	100	27.11.01～7.10.31
133	日高町猪爪 "	豊岡市	7	27.11.01～7.10.31
134	久崎 "	佐用郡佐用町	40	28.11.01～8.10.31
135	多々良木ダム "	朝来市	143	28.11.01～8.10.31
136	黒川ダム "	朝来市	266	28.11.01～8.10.31
137	小野市檜山 "	小野市	143	29.11.01～9.10.31
138	赤穂市大津 "	赤穂市	240	29.11.01～9.10.31
139	神戸市西区 "	神戸市	2,554	30.11.01～10.10.31
140	鳴尾山 "	西脇市	143	30.11.01～10.10.31
141	猪子垣 "	豊岡市	3	25.11.01～5.10.31
142	小野中央 "	小野市	1,075	30.11.01～10.10.31
143	舌勝 "	佐用郡佐用町	7	1.11.01～11.10.31
144	塩田 "	佐用郡佐用町	63	1.11.01～11.10.31
145	油押大池 "	姫路市	5	27.11.01～7.10.31
146	倉町野 "	丹波市	64	1.11.01～11.10.31
147	篠山 "	丹波篠山市	1,272	1.11.01～11.10.31
148	赤穂 "	赤穂市	1,202	28.11.01～8.10.31
149	グリーンピア三木 "	三木市	347	22.11.01～2.10.31
150	阪神湾岸 "	神戸市、芦屋市、西宮市、尼崎市	14,018	23.11.01～3.10.31
151	岩屋山 "	丹波市	700	26.11.01～6.10.31
152	嬉野 "	加東市	134	23.11.01～3.10.31
153	雪彦山 "	姫路市	60	22.11.01～2.10.31
154	神戸 "	神戸市、西宮市	18,483	24.11.01～4.10.31
155	阪神 "	宝塚市、川西市、西宮市、伊丹市	7,175	24.11.01～4.10.31
156	加西市西部 "	加西市	615	29.11.01～9.10.31
157	常盤ダム "	淡路市	12	29.11.01～9.10.31
158	秋津 "	加東市	385	25.11.01～5.10.31
159	黒谷 "	加東市	140	25.11.01～5.10.31
160	奥若杉 "	養父市	200	25.11.01～5.10.31
161	円山川沿岸 "	養父市、朝来市	655	25.11.01～5.10.31
162	神戸北 "	神戸市	4,660	28.11.01～8.10.31
163	権現ダム北 "	加古川市	70	25.11.01～5.10.31
164	神出・岩岡 "	神戸市	680	25.11.01～5.10.31
165	小野市日吉 "	小野市	34	29.11.01～9.10.31
166	三木市大村 "	三木市	88	26.11.01～6.10.31
167	篠山市武庫川 "	丹波篠山市	60	1.11.01～11.10.31
168	嬉野台 "	加東市	432	26.11.01～6.10.31
169	相生 "	相生市	3,465	28.11.01～8.10.31
170	道場町 "	神戸市	1,760	28.11.01～8.10.31
171	石生 "	丹波市	250	30.11.01～10.10.31
172	農業公園 "	神戸市	31	26.11.01～6.10.31
173	善防山 "	加西市	850	28.11.01～8.10.31
174	鍋ヶ谷 "	宍粟市	670	27.11.01～7.10.31
175	戸島 "	豊岡市	52	27.11.01～7.10.31
176	清富 "	美方郡新温泉町	30	27.11.01～7.10.31
177	五色学園 "	洲本市	149	28.11.01～8.10.31
178	揖籠 "	たつの市、宍粟市、揖保郡太子町	9,705	28.11.01～8.10.31

令和元年11月1日現在

索引	名称	所在地	面積	指定期間
179	川西・猪名川 "	川西市、川辺郡猪名川町	3,780	28.11.01～8.10.31
180	加西市中部 "	加西市	1,934	28.11.01～8.10.31
181	西脇 "	西脇市	716	28.11.01～8.10.31
182	加西市北条西 "	加西市	369	28.11.01～8.10.31
183	小野市高山 "	小野市	526	28.11.01～8.10.31
184	春日インターチェンジ "	丹波市	122	28.11.01～8.10.31
185	志筑 "	淡路市	36	28.11.01～8.10.31
186	西播磨テクノポリス "	たつの市(900 ^{ヘクタール})、赤穂郡上郡町(444 ^{ヘクタール})	1,344	24.11.01～4.10.31
187	有馬町 "	神戸市	100	30.11.01～10.10.31
188	書写 "	姫路市	126	30.11.01～10.10.31
189	グリーンエコー笠形 "	神崎郡神河町	108	30.11.01～10.10.31
190	円山川公苑 "	豊岡市	86	30.11.01～10.10.31
191	矢田川 "	美方郡香美町	37	30.11.01～10.10.31
192	鉢伏高原 "	養父市	539	30.11.01～10.10.31
193	北条 "	加西市	432	1.11.01～11.10.31
194	永福・横谷 "	加東市	430	1.11.01～11.10.31
195	小野市中谷町 "	小野市	215	1.11.01～11.10.31
196	三原 "	丹波市	545	1.11.01～11.10.31
197	加西市東部 "	加西市	356	24.11.01～4.10.31
198	小野市市場 "	小野市	322	24.11.01～4.10.31
199	氷上加古川 "	丹波市	62	24.11.01～4.10.31
200	氷上南加古川 "	丹波市	77	24.11.01～4.10.31
201	氷ノ山山麓 "	養父市	265	24.11.01～4.10.31
202	生野 "	朝来市	194	24.11.01～4.10.31
203	今田南部 "	丹波篠山市	70	30.11.01～10.10.31
204	福本 "	神崎郡神河町	179	27.11.01～6.10.31
205	高雄 "	赤穂市	21	27.11.01～7.10.31
206	つるぎが丘・とが山 "	養父市	52	26.11.01～6.10.31
207	天滝 "	養父市	54	26.11.01～6.10.31
208	佐のう高原 "	朝来市	52	26.11.01～6.10.31
209	迫間 "	朝来市	135	26.11.01～6.10.31
210	明石海峡 "	神戸市、明石市、加古川市、淡路市、加古郡播磨町	11,600	26.11.01～6.10.31
211	宍粟揖保川 "	宍粟市	218	27.11.01～7.10.31
212	明神山 "	姫路市	137	1.11.01～11.10.31
213	城山 "	姫路市	155	22.11.01～2.10.31
214	猪篠 "	神崎郡神河町	56	22.11.01～2.10.31
215	市島町竹田川 "	丹波市	95	22.11.01～2.10.31
216	寺CSR "	姫路市	210	23.11.01～3.10.31
217	打越緑台 "	姫路市	57	23.11.01～3.10.31
218	柏原・大野 "	川辺郡猪名川町	523	24.11.01～4.10.31
219	権現ダム "	加古川市	101	25.11.01～5.10.31
220	三木市西部第2 "	三木市	608	25.11.01～5.10.31
221	加西市西長町大堂池 "	加西市	1	25.11.01～5.10.31
222	林田町大堤 "	姫路市	1	25.11.01～5.10.31
223	加西市南部 "	加西市	88	26.11.01～6.10.31
224	中町東安田 "	多可郡多可町	35	26.11.01～6.10.31
225	国見山 "	宍粟市	800	26.11.01～6.10.31
226	篠山市雲部 "	丹波篠山市	79	26.11.01～6.10.31
227	春日竹田川 "	丹波市	68	26.11.01～6.10.31
228	浅野 "	淡路市	105	26.11.01～6.10.31
229	育波 "	淡路市	157	26.11.01～6.10.31
230	尾崎西 "	淡路市	30	26.11.01～6.10.31
231	小野市下東条 "	小野市	234	27.11.01～7.10.31
232	口吉川 "	三木市	1,373	27.11.01～7.10.31
233	神戸空港 "	神戸市	863	27.11.01～7.10.31
234	川西黒川 "	川西市	37	28.11.01～8.10.31
235	氷上葛野川 "	丹波市	23	28.11.01～8.10.31
236	加古川北 " (旧・氷上北)	丹波市	71	28.11.01～8.10.31
237	小野市匠台 "	小野市	287	29.11.01～9.10.31
238	小野市万勝寺 "	小野市	219	29.11.01～9.10.31
239	野上 "	豊岡市	232	29.11.01～9.10.31
240	柏原川 "	丹波市	7	29.11.01～9.10.31

令和元年11月1日現在

索引	名称	所在地	面積	指定期間
241	宝塚西谷の森 "	宝塚市	101	30.11.01～10.10.31
242	小野市小田上 "	小野市	138	30.11.01～10.10.31
243	北淡震災記念公園 "	淡路市	97	30.11.01～10.10.31
244	温泉 "	新温泉町	27	27.11.01～7.10.31
245	多可町加美区的場 "	多可町	147	28.11.01～8.10.31
246	中町妙見山 "	多可町	614	29.11.01～9.10.31
247	加西市一乗寺 "	加西市	620	30.11.01～10.10.31
248	加西市北条 "	加西市	94	30.11.01～10.10.31
計	163箇所		200,169	

(2) 特定猟具使用禁止区域(銃器・くくりわな)

令和元年11月1日現在

索引 番号	名称	所在地	面積 [ha]	指定期間
249	鶏籠山 特定猟具使用禁止区域(銃器・くくりわな)	たつの市	98	25.11.01～5.10.31
250	赤穂市御崎 "	赤穂市	570	26.11.01～6.10.31
251	たつの市御津 "	たつの市	216	27.11.01～7.10.31
252	相生御津 "	相生市、たつの市	192	28.11.01～8.10.31
253	相生市那波	相生市	33	28.11.01～8.10.31
254	有年・周世 "	赤穂市	266	30.11.01～10.10.31
計	6箇所		1,375	

(3) 鉛散弾規制区域

令和元年11月1日現在

索引 番号	名称	所在地	面積 [ha]	指定期間
255	千刈水源池鉛散弾規制区域	宝塚市	140	なし
計	1箇所		140	

第5表 狩猟者登録を受けた者により捕獲された鳥獣（令和元年度）

鳥 類				獣 類				
鳥の種類	捕 獲 数 (羽)			獣の種類	捕 獲 数 (頭)			
	県内者	県外者	計		県内者	県外者	計	
ゴ イ サ ギ	1	-	1	ノ ウ サ ギ	-	-	-	
マ ガ モ	1,114	69	1,183	ツキノワグマ	-	-	-	
カ ル ガ モ	841	130	971	ヒ グ マ	-	-	-	
コ ガ モ	238	11	249	ア ラ イ グ マ	113	7	120	
ヨ シ ガ モ	20	-	20	タ ヌ キ	25	5	30	
ヒ ド リ ガ モ	166	9	175	キ ツ ネ	4	-	4	
オ ナ ガ ガ モ	3	1	4	ホ ン ド テ ン	3	-	3	
ハ シ ビ ロ ガ モ	7	-	7	オ ス イ タ チ	10	-	10	
ホ シ ハ ジ ロ	24	-	24	ミ ン ク	-	-	-	
キンクロハジロ	27	5	32	ア ナ グ マ	13	-	13	
ス ズ カ モ	3	1	4	ハ ク ビ シ ン	2	-	2	
ク ロ ガ モ	3	-	3	イノシシ(イノシシ含)	7,758	207	7,965	
エゾライチョウ	-	-	-	シ カ	オ ス	8,199	198	8,397
コ ジ ュ ケ イ	13	6	19		メ ス	12,344	313	12,657
ヤ マ ド リ	19	9	28		不 明	1,272	7	1,279
キジ(コウライキジ含)	279	10	289		小 計	21,815	518	22,333
バ ン	3	-	3	ヌ ー ト リ ア	4	3	7	
ヤ マ シ ギ	-	-	1	ノ イ ヌ	-	-	-	
タ シ ギ	-	-	-	ノ ネ コ	5	-	5	
キ ジ バ ト	246	19	265	合 計	29,752	740	30,492	
ヒ ヨ ド リ	259	3	262					
ニューナイスズメ	-	-	-					
ス ズ メ	888	-	888					
ム ク ド リ	5	-	5					
ミヤマガラス	3	-	3					
ハシボソガラス	62	-	62					
ハシブトガラス	28	3	31					
カ ラ ス 不 明	-	-	-					
カ ワ ウ	165	-	165					
そ の 他	-	-	-					
合 計	4,418	276	4,694					

第6表 狩猟者登録数(令和元年度)

農林名	網免許所持者数	わな免許所持者数	第一種免許所持者数	第二種免許所持者数	合計
神戸	58	544	567	12	1,181
阪神	64	700	521	18	1,303
加古川	44	243	282	6	575
加東	27	428	210	9	674
姫路	26	387	334	10	757
光都	11	525	351	8	895
豊岡	12	415	125	1	553
朝来	15	227	105	1	348
丹波	23	397	162	6	588
洲本	11	471	154	5	641
県外者	-	48	244	7	299
合計	291	4,385	3,055	83	7,397

第7表 許可を受けた者により捕獲された鳥獣(令和元年度)

有害鳥獣捕獲				飼養のための捕獲	
獣類		鳥類		種類	捕獲数
種類	捕獲数	種類	捕獲数	種類	捕獲数
ノウサギ	-	アオサギ	16		-
クマ	120	カモ類	19		-
アライグマ	391	キジバト	15		-
タヌキ	297	ヒヨドリ	591		-
キツネ	-	スズメ類	109		-
オスイタチ	30	ムクドリ	68		-
アナグマ	705	カラス類	3,178		-
イノシシ	14,986	ドバト	3,601		-
オスジカ	8,468	トビ	942		-
メスジカ	9,849	コサギ	-		-
ヌートリア	65	カワウ	309		-
ノイヌ	-	ツグミ	-		-
サル	55	カモメ	1		-
その他	459	その他	79		-
計	35,425	計	8,928		-

第8表 鳥獣飼養状況(令和元年度)

種類	羽数又は頭数
メジロ	40
コマドリ	2
ニホンザル	1
スミスネズミ	2
計	45

ⅩⅡ 「新ひょうごの森づくり」の推進

第1表 「新ひょうごの森づくり」森林整備実績表(令和元年度)

県民局名	事務所名	市町名	「森林管理100%作戦」推進事業		住民参画型里山林再生事業	
			箇所数	面積(ha)	箇所数	面積(ha)
神戸	神戸	神戸市	0	0	7	7
		小計	0	0	7	7
阪神南	阪神	西宮市	-	-	1	1
阪神北		三田市	-	-	2	4
		川西市	-	-	-	-
		猪名川町	-	-	1	1
		小計	-	-	4	6
東播磨	加古川	加古川市	-	-	4	5
		小計	-	-	4	5
北播磨	加東	西脇市	4	14	-	-
		加西市	7	19	1	2
		加東市	-	-	-	-
		多可町	49	208	2	5
		小計	60	241	3	7
中播磨	姫路	姫路市	22	163	6	31
		神河町	7	120	1	15
		市川町	2	9	-	-
		福崎町	1	7	-	-
		小計	32	299	7	46
西播磨	光都	赤穂市	-	-	1	1
		相生市			1	2
		たつの市	4	31	-	-
		宍粟市	48	416	2	7
		上郡町	18	15	1	1
		佐用町	43	136	6	33
		小計	113	597	11	44
但馬	豊岡	豊岡市	45	175	2	6
		香美町	15	127	-	-
		新温泉町	7	73	-	-
		小計	67	375	2	6
	朝来	養父市	152	292	-	-
		朝来市	63	220	-	-
		小計	215	512	0	0
丹波	丹波	丹波篠山市	16	65	-	-
		丹波市	45	255	15	60
		小計	61	320	15	60
淡路	洲本	洲本市	1	10	1	3
		淡路市	-	-	-	-
		小計	1	10	1	3
合計			549	2,354	54	184

ⅩⅢ 「災害に強い森づくり」の推進

第1表 「災害に強い森づくり（第3期）」森林整備実績表（令和元年度）

gan	事務所名	市町名	第3期											
			緊急防災森林整備		里山防災森林整備		針葉樹林と広葉樹林の混交整備		野生動物共生林整備		住民参画型森林整備		都市山防災林整備	
			斜面対策 面積 (ha)	箇所数	面積 (ha)	箇所数	面積 (ha)	箇所数	面積 (ha)	箇所数	面積 (ha)	箇所数	面積 (ha)	箇所数
神戸	神戸市	神戸市	3	-	8	1	-	-	-	-	-	-	4	43
		小計	3	-	8	1	-	-	-	-	-	-	4	43
阪神北	阪神	三田市	-	-	-	-	-	-	-	-	-	-	-	-
		小計	-	-	-	-	-	-	-	-	-	-	-	-
東播磨	加古川	加古川市	-	-	-	-	-	-	-	-	-	-	-	-
		高砂市	-	-	8	1	-	-	-	-	-	-	-	-
北播磨	加東	小計	-	-	8	1	-	-	-	-	-	-	-	-
		西脇市	18	-	-	-	-	-	-	-	-	-	-	-
中播磨	姫路	加西市	19	-	-	-	-	-	-	-	-	2	52	
		多可町	295	4	12	3	60	1	36	1	17	1	36	
西播磨	光都	小計	332	4	12	3	60	1	36	1	69	3	69	
		姫路市	19	2	7	1	9	-	-	-	-	-	2	4
但馬	豊岡	神河町	86	-	-	2	39	1	17	-	-	-	-	
		市川町	6	5	9	1	15	-	-	-	-	-	-	
丹波	丹波	福崎町	-	-	-	-	-	-	-	-	-	2	27	
		小計	111	7	15	4	63	1	17	1	27	2	4	
淡路	洲本	相生市	-	-	-	-	-	-	-	-	-	-	-	
		赤穂市	-	-	-	1	7	-	-	-	-	-	-	
県計	県民局計	上郡町	4	-	20	1	20	-	-	-	-	-	-	
		佐用町	-	-	-	-	-	-	-	-	-	-	-	
丹波	丹波	たつの市	2	-	10	1	10	-	-	-	-	1	28	
		宍粟市	80	-	12	1	12	2	64	-	-	2	100	
但馬	豊岡	小計	86	-	49	4	49	2	64	3	128	-	-	
		豊岡市	73	1	6	2	34	1	33	1	31	1	2	
丹波	丹波	香美町	30	-	28	2	28	-	-	-	-	-	-	
		新温泉町	43	-	-	-	-	-	-	-	-	-	-	
淡路	洲本	小計	146	1	6	4	62	1	33	1	31	3	6	
		養父市	138	-	17	2	17	-	-	-	2	82	-	
県計	県民局計	朝来市	49	-	-	-	-	2	44	1	32	1	2	
		小計	187	-	17	2	17	2	44	3	114	1	2	
丹波	丹波	丹波篠山市	333	1	6	6	79	3	77	4	145	4	9	
		丹波市	137	-	-	-	-	-	-	-	2	15	-	
淡路	洲本	小計	6	5	6	1	17	1	20	2	36	1	2	
		洲本市	144	5	6	1	17	1	20	4	51	1	2	
県計	県民局計	南あわじ市	10	-	-	-	-	-	-	-	-	-	-	
		小計	10	-	-	-	-	-	-	-	-	1	2	
県計	県計	小計	1,020	17	39	20	284	8	214	16	420	9	19	
		小計												

注 単位未満端数四捨五入のため、計において一致しないことがある

第2表 林道改良実績表

事業費：千円

県民局名	事務所名	市町名	民有林林道事業				地方単独事業				計				
			森林環境保全整備事業		農山漁村地域整備交付金		県単独林道（県管）		市町単独						
			路線数	箇所	事業費	路線数	箇所	事業費	路線数	箇所		事業費	路線数	箇所	事業費
北播磨	加東	加西市				1	1	18,880				1	1	18,880	
						1	1	21,383							21,383
中播磨	姫路	多可町				1	1	21,383				2	2	40,263	
						1	1	21,383							40,263
西播磨	光都	光都農林計				1	1	3,704				2	2	6,160	
						1	1	28,617	3	3	44,412				73,029
但馬	豊岡	香美町				1	1	28,617				6	6	79,189	
						1	1	28,617	4	4	48,116	1	1	2,456	79,189
豊岡	朝来	朝来農林計				1	1	28,617	4	4	48,116	1	1	2,456	79,189
						1	1	50,000	2	2	35,314				100,160
朝来	朝来農林計	朝来市				1	1	50,000	3	3	64,846				114,338
						1	1	50,000	2	2	35,314	5	5	63,063	113,063
朝来	朝来農林計	朝来市				1	1	50,000	3	3	64,846				114,338
						1	1	50,000	2	2	35,314	5	5	63,063	113,063
朝来	朝来農林計	朝来市				1	1	50,000	3	3	64,846				114,338
						1	1	50,000	2	2	35,314	5	5	63,063	113,063
朝来	朝来農林計	朝来市				1	1	50,000	3	3	64,846				114,338
						1	1	50,000	2	2	35,314	5	5	63,063	113,063
朝来	朝来農林計	朝来市				1	1	50,000	3	3	64,846				114,338
						1	1	50,000	2	2	35,314	5	5	63,063	113,063
朝来	朝来農林計	朝来市				1	1	50,000	3	3	64,846				114,338
						1	1	50,000	2	2	35,314	5	5	63,063	113,063
朝来	朝来農林計	朝来市				1	1	50,000	3	3	64,846				114,338
						1	1	50,000	2	2	35,314	5	5	63,063	113,063
朝来	朝来農林計	朝来市				1	1	50,000	3	3	64,846				114,338
						1	1	50,000	2	2	35,314	5	5	63,063	113,063
朝来	朝来農林計	朝来市				1	1	50,000	3	3	64,846				114,338
						1	1	50,000	2	2	35,314	5	5	63,063	113,063
朝来	朝来農林計	朝来市				1	1	50,000	3	3	64,846				114,338
						1	1	50,000	2	2	35,314	5	5	63,063	113,063
朝来	朝来農林計	朝来市				1	1	50,000	3	3	64,846				114,338
						1	1	50,000	2	2	35,314	5	5	63,063	113,063
朝来	朝来農林計	朝来市				1	1	50,000	3	3	64,846				114,338
						1	1	50,000	2	2	35,314	5	5	63,063	113,063
朝来	朝来農林計	朝来市				1	1	50,000	3	3	64,846				114,338
						1	1	50,000	2	2	35,314	5	5	63,063	113,063
朝来	朝来農林計	朝来市				1	1	50,000	3	3	64,846				114,338
						1	1	50,000	2	2	35,314	5	5	63,063	113,063
朝来	朝来農林計	朝来市				1	1	50,000	3	3	64,846				114,338
						1	1	50,000	2	2	35,314	5	5	63,063	113,063
朝来	朝来農林計	朝来市				1	1	50,000	3	3	64,846				114,338
						1	1	50,000	2	2	35,314	5	5	63,063	113,063
朝来	朝来農林計	朝来市				1	1	50,000	3	3	64,846				114,338
						1	1	50,000	2	2	35,314	5	5	63,063	113,063
朝来	朝来農林計	朝来市				1	1	50,000	3	3	64,846				114,338
						1	1	50,000	2	2	35,314	5	5	63,063	113,063
朝来	朝来農林計	朝来市				1	1	50,000	3	3	64,846				114,338
						1	1	50,000	2	2	35,314	5	5	63,063	113,063
朝来	朝来農林計	朝来市				1	1	50,000	3	3	64,846				114,338
						1	1	50,000	2	2	35,314	5	5	63,063	113,063
朝来	朝来農林計	朝来市				1	1	50,000	3	3	64,846				114,338
						1	1	50,000	2	2	35,314	5	5	63,063	113,063
朝来	朝来農林計	朝来市				1	1	50,000	3	3	64,846				114,338
						1	1	50,000	2	2	35,314	5	5	63,063	113,063
朝来	朝来農林計	朝来市				1	1	50,000	3	3	64,846				114,338
						1	1	50,000	2	2	35,314	5	5	63,063	113,063
朝来	朝来農林計	朝来市				1	1	50,000	3	3	64,846				114,338
						1	1	50,000	2	2	35,314	5	5	63,063	113,063
朝来	朝来農林計	朝来市				1	1	50,000	3	3	64,846				114,338
						1	1	50,000	2	2	35,314	5	5	63,063	113,063
朝来	朝来農林計	朝来市				1	1	50,000	3	3	64,846				114,338
						1	1	50,000	2	2	35,314	5	5	63,063	113,063
朝来	朝来農林計	朝来市				1	1	50,000	3	3	64,846				114,338
						1	1	50,000	2	2	35,314	5	5	63,063	113,063
朝来	朝来農林計	朝来市				1	1	50,000	3	3	64,846				114,338
						1	1	50,000	2	2	35,314	5	5	63,063	113,063
朝来	朝来農林計	朝来市				1	1	50,000	3	3	64,846				114,338
						1	1	50,000	2	2	35,314	5	5	63,063	113,063
朝来	朝来農林計	朝来市				1	1	50,000	3	3	64,846				114,338
						1	1	50,000	2	2	35,314	5	5	63,063	113,063
朝来	朝来農林計	朝来市				1	1	50,000	3	3	64,846				114,338
						1	1	50,000	2	2	35,314	5	5	63,063	113,063
朝来	朝来農林計	朝来市				1	1	50,000	3	3	64,846				114,338
						1	1	50,000	2	2	35,314	5	5	63,063	113,063
朝来	朝来農林計	朝来市				1	1	50,000	3	3	64,846				114,338
						1	1	50,000	2	2	35,314	5	5	63,063	113,063

第4表 林道施設災害復旧事業

(1) 林道施設災害復旧事業

県民局名	事務所名	市町名	平成30年災害				令和元年災害				計							
			7月豪雨災害		台風24号災害		台風19号災害		台風19号災害		合		合					
			路線数	箇所数	延長	事業費	路線数	箇所数	延長	事業費	路線数	箇所数	延長	事業費	路線数	箇所数	延長	事業費
神戸	六甲	神戸市	1	3	66	20,791	-	-	-	-	-	-	-	1	3	66	20,791	
		猪名川町	1	2	161	5,443	-	-	-	-	-	-	-	-	1	2	161	5,443
		六甲治山 計	2	5	227	26,234	-	-	-	-	-	-	-	2	5	227	26,234	
		神戸県民センター 計	2	5	227	26,234	-	-	-	-	-	-	-	2	5	227	26,234	
北播磨	加東	多可町	-	-	-	-	-	-	-	-	-	-	-	-	-	-	-	-
		加西市	-	-	-	-	-	-	-	-	-	-	-	-	-	-	-	-
		加東農林 計	-	-	-	-	-	-	-	-	-	-	-	-	-	-	-	-
中播磨	姫路	北播磨農林局 計	-	-	-	-	-	-	-	-	-	-	-	-	-	-	-	-
		姫路市	3	4	93	16,361	-	-	-	-	-	-	-	-	3	4	93	16,361
		市川町	1	2	24	4,266	-	-	-	-	-	-	-	-	1	2	24	4,266
		神河町	1	2	24	6,090	-	-	-	-	-	-	-	-	1	2	24	6,090
		姫路農林 計	5	8	141	26,717	-	-	-	-	-	-	-	-	5	8	141	26,717
		中播磨農林局 計	5	8	141	26,717	-	-	-	-	-	-	-	5	8	141	26,717	
西播磨	光都	宍粟市	12	23	1,033	143,965	-	-	-	-	-	-	-	12	23	1,033	143,965	
		光都農林 計	12	23	1,033	143,965	-	-	-	-	-	-	-	12	23	1,033	143,965	
		西播磨農林局 計	12	23	1,033	143,965	-	-	-	-	-	-	-	12	23	1,033	143,965	
但馬	豊岡	豊岡市	2	3	105	27,749	-	-	-	-	1	1	33	19,737	3	4	138	47,486
		香美町	-	-	-	-	1	1	21	4,460	-	-	-	-	1	1	21	4,460
		新温泉町	1	1	48	6,393	-	-	-	-	-	-	-	-	1	1	48	6,393
		豊岡農林 計	3	4	153	34,142	1	1	21	4,460	1	1	33	19,737	5	6	207	58,339
		養父市	1	1	24	11,288	-	-	-	-	-	-	-	-	1	1	24	11,288
		朝来市	6	7	295	51,367	-	-	-	-	-	-	-	-	6	7	295	51,367
		朝来農林 計	7	8	319	62,655	-	-	-	-	-	-	-	-	7	8	319	62,655
		但馬農林局 計	10	12	472	96,797	1	1	21	4,460	1	1	33	19,737	12	14	526	120,994
丹波	丹波	丹波市	3	4	143	67,973	1	1	12	1,969	-	-	-	4	5	155	69,942	
		丹波農林 計	3	4	143	67,973	1	1	12	1,969	-	-	-	4	5	155	69,942	
		丹波農林局 計	3	4	143	67,973	1	1	12	1,969	-	-	-	4	5	155	69,942	
淡路	洲本	洲本市	1	1	21	1,609	-	-	-	-	-	-	-	1	1	21	1,609	
		南砂町	-	-	-	-	-	-	-	-	-	-	-	-	-	-	-	-
		淡路市	-	-	-	-	-	-	-	-	-	-	-	-	-	-	-	-
		洲本農林 計	1	1	21	1,609	-	-	-	-	-	-	-	1	1	21	1,609	
		淡路農林局 計	1	1	21	1,609	-	-	-	-	-	-	-	1	1	21	1,609	
		合 計	33	53	2,037	363,296	2	2	33	6,429	1	1	33	19,737	36	56	2,103	389,462
		55東宮林道	4	6	232	52,869	-	-	-	-	-	-	-	4	6	232	52,869	

1 事業費には、指導監督費を含まない。 4 市町営事業の事業費には事務費を含まない。

2 平成30年災害は令和元年度への明許繰越分を含む。

3 平成30年災害の事業費は令和元年度の分割補助分を含む。

XV 治山事業

第1表 治山事業実績表

県民局名	事務所名	項目 市町名	山地治山											
			復 旧 治 山			復 旧 治 山 (特別枠分)			復 旧 治 山 (経済危機対応 補正予算)			緊 急 予 防 治 山		
			箇所	面積	本工事費等	箇所	面積	本工事費等	箇所	面積	本工事費等	箇所	面積	本工事費等
本庁	治山	全県	-	-	-	-	-	-	-	-	-	-	-	-
		神戸(六甲)	2	1.78	146,467,000	1	0.17	108,221,000	1	0.03	81,000,000	1	0.23	100,261,000
		神戸市	-	-	-	-	-	-	-	-	-	-	-	-
		尼崎市	-	-	-	-	-	-	-	-	-	-	-	-
		西宮市	-	-	-	-	-	-	-	-	-	-	-	-
		芦屋市	-	-	-	-	-	-	-	-	-	-	-	-
		伊丹市	-	-	-	-	-	-	-	-	-	-	-	-
		宝塚市	2	0.40	169,228,000	-	-	-	-	-	-	-	-	-
		川西市	-	-	-	-	-	-	-	-	-	-	-	-
		三田市	-	-	-	1	0.15	80,740,000	-	-	-	-	-	-
猪名川町	1	0.15	50,847,000	-	-	-	1	0.15	101,000,000	-	-	-	-	
計	5	2.33	366,542,000	2	0.32	188,961,000	2	0.18	182,000,000	1	0.23	100,261,000		
東播磨	加古川	明石市	-	-	-	-	-	-	-	-	-	-	-	
		加古川市	-	-	-	-	-	-	-	-	-	-	-	
		高砂市	-	-	-	-	-	-	-	-	-	-	-	
		稲美町	-	-	-	-	-	-	-	-	-	-	-	
		播磨町	-	-	-	-	-	-	-	-	-	-	-	
		計	-	-	-	-	-	-	-	-	-	-	-	-
北播磨	加東	西脇市	-	-	-	-	-	-	-	-	-	-	-	
		三木市	-	-	-	-	-	-	1	0.20	13,000,000	-	-	-
		小野市	-	-	-	-	-	-	-	-	-	-	-	
		加西市	-	-	-	-	-	-	-	-	-	-	-	
		加東市	-	-	-	-	-	-	-	-	-	-	-	
		多可町	2	0.11	85,584,000	1	0.12	75,938,000	-	-	-	2	0.09	72,634,000
計	2	0.11	85,584,000	1	0.12	75,938,000	1	0.20	13,000,000	2	0.09	72,634,000		
中播磨	姫路	姫路市	-	-	-	-	-	-	-	-	-	-	-	
		神河町	1	0.03	47,236,000	-	-	-	-	-	-	-	-	-
		市川町	-	-	-	-	-	-	-	-	-	-	-	-
		福崎町	-	-	-	-	-	-	-	-	-	-	-	-
		計	1	0.03	47,236,000	-	-	-	-	-	-	-	-	-
西播磨	光都	相生市	-	-	-	-	-	-	-	-	-	-	-	
		たつの市	-	-	-	-	-	-	1	0.06	31,200,000	-	-	-
		赤穂市	-	-	-	-	-	-	-	-	-	-	-	
		宍粟市	1	0.06	82,161,000	1	0.30	80,000,000	-	-	-	-	-	-
		太子町	-	-	-	-	-	-	-	-	-	-	-	
		上郡町	-	-	-	-	-	-	-	-	-	-	-	
		佐用町	1	0.06	55,839,000	-	-	-	-	-	-	-	-	-
		計	2	0.12	138,000,000	1	0.30	80,000,000	1	0.06	31,200,000	-	-	-
但馬	豊岡	豊岡市	1	0.03	37,262,000	-	-	-	1	0.06	80,050,000	1	2.57	123,196,000
		香美町	1	0.80	200,433,000	-	-	-	-	-	-	1	0.10	80,159,000
		新温泉町	-	-	-	-	-	-	-	-	-	-	-	
		計	2	0.83	237,695,000	-	-	-	1	0.06	80,050,000	2	2.67	203,355,000
	朝来(林道建設)	豊岡市	-	-	-	-	-	-	-	-	-	-	-	
		養父市	-	-	-	1	0.12	231,439,000	-	-	-	-	-	-
		朝来市	-	-	-	-	-	-	1	0.06	75,000,000	4	1.89	177,179,000
		計	-	-	-	1	0.12	231,439,000	1	0.06	75,000,000	4	1.89	177,179,000
		豊岡市	-	-	-	-	-	-	-	-	-	-	-	
		養父市	-	-	-	-	-	-	-	-	-	-	-	
丹波	丹波	丹波篠山市	-	-	-	-	-	-	-	-	-	-	-	
		丹波市	2	0.41	238,309,000	-	-	-	-	-	-	-	-	-
		計	2	0.41	238,309,000	-	-	-	-	-	-	-	-	-
		洲本市	-	-	-	-	-	-	-	-	-	-	-	-
淡路	洲本	南あわじ市	-	-	-	-	-	-	-	-	-	-	-	
		淡路市	1	0.40	69,692,000	-	-	-	-	-	-	-	-	-
計	1	0.40	69,692,000	-	-	-	-	-	-	-	-	-		
県計	本工事費等	15	4.23	1,183,058,000	5	0.86	576,338,000	6	0.56	381,250,000	9	4.88	553,429,000	
	事務費	-	-	-	-	-	-	-	-	-	-	-		
	事業費	-	-	1,183,058,000	-	-	576,338,000	-	-	381,250,000	-	-	553,429,000	

1. 令和2年度に繰り越した繰越明許費(事業費:公共2,965,206千円、県単1,464,116千円)を含む。
2. 県単補助治山については、県予算額ベース。
3. 公共治山事業の事務費については、全体額を合計欄に記載し、県単治山事業の事務費については、県営事業の欄に記載している。

県民局名	事務所名	項目 市町名	総合対策												
			緊急予防治山 (元年度国庫債務負担行為分)			山地災害重点地域総合対策事業 (特別枠分)			山地災害重点地域総合対策事業 (経済危機対応 補正予算)			地すべり防止			
			箇所	面積	本工事費等	箇所	面積	本工事費等	箇所	面積	本工事費等	箇所	面積	本工事費等	
本庁	治山	全県計	-	-	-	-	-	-	-	-	-	-	-	-	
		神戸(六甲)	神戸市	-	-	-	-	-	-	-	-	-	-	-	-
			尼崎市	-	-	-	-	-	-	-	-	-	-	-	-
			西宮市	-	-	-	-	-	-	-	-	-	-	-	-
			芦屋市	-	-	-	-	-	-	-	-	-	-	-	-
			伊丹市	-	-	-	-	-	-	-	-	-	-	-	-
			宝塚市	-	-	-	-	-	-	-	-	-	-	-	-
			川西市	-	-	-	-	-	-	-	-	-	-	-	-
			三田市	-	-	-	-	-	-	-	-	-	-	-	-
			猪名川町	-	-	-	-	-	-	-	-	-	-	-	-
計	-	-	-	-	-	-	-	-	-	-	-	-			
東播磨	加古川	明石市	-	-	-	-	-	-	-	-	-	-	-		
		加古川市	-	-	-	-	-	-	-	-	-	-	-		
		高砂市	-	-	-	-	-	-	-	-	-	-	-		
		稲美町	-	-	-	-	-	-	-	-	-	-	-		
		播磨町	-	-	-	-	-	-	-	-	-	-	-		
計	-	-	-	-	-	-	-	-	-	-	-	-			
北播磨	加東	西脇市	-	-	-	-	-	-	-	-	-	-	-		
		三木市	-	-	-	-	-	-	-	-	-	-	-		
		小野市	-	-	-	-	-	-	-	-	-	-	-		
		加西市	-	-	-	-	-	-	-	-	-	-	-		
		加東市	-	-	-	-	-	-	-	-	-	-	-		
		多可町	-	-	-	-	-	-	-	-	-	-	-		
計	-	-	-	-	-	-	-	-	-	-	-	-			
中播磨	姫路	姫路市	-	-	-	-	-	-	-	-	-	-	-		
		神河町	-	-	-	-	-	1	5.00	10,000,000	-	-	-	-	
		市川町	-	-	-	-	-	-	-	-	-	-	-	-	
		福崎町	-	-	-	-	-	-	-	-	-	-	-	-	
計	-	-	-	-	-	-	1	5.00	10,000,000	-	-	-	-		
西播磨	光都	相生市	-	-	-	-	-	-	-	-	-	-	-		
		たつの市	-	-	-	-	-	-	-	-	-	-	-	-	
		赤穂市	-	-	-	-	-	-	-	-	-	-	-	-	
		宍粟市	-	-	-	1	0.06	137,888,000	-	-	-	-	-	-	
		太子町	-	-	-	-	-	-	-	-	-	-	-	-	
		上郡町	-	-	-	-	-	-	-	-	-	-	-	-	
		佐用町	-	-	-	-	-	-	-	-	-	-	-	-	
計	-	-	-	1	0.06	137,888,000	-	-	-	-	-	-			
但馬	豊岡	豊岡市	1	0.03	35,005,000	-	-	-	-	-	-	1	0.20	115,020,000	
		香美町	-	-	-	-	-	-	-	-	-	-	-	-	
		新温泉町	-	-	-	-	-	-	-	-	-	-	-	-	
		計	1	0.03	35,005,000	-	-	-	-	-	-	1	0.20	115,020,000	
	朝来(林道建設)	豊岡市	-	-	-	-	-	-	-	-	-	-	-	-	
		養父市	-	-	-	-	-	-	-	-	-	-	-	-	
		朝来市	-	-	-	-	-	-	-	-	-	-	-	-	
		計	-	-	-	-	-	-	-	-	-	-	-	-	
		豊岡市	-	-	-	-	-	-	-	-	-	-	-	-	
		養父市	-	-	-	-	-	-	-	-	-	-	-	-	
朝来市	-	-	-	-	-	-	-	-	-	-	-	-			
香美町	-	-	-	-	-	-	-	-	-	-	-	-			
新温泉町	-	-	-	-	-	-	-	-	-	-	-	-			
計	-	-	-	-	-	-	-	-	-	-	-	-			
丹波	丹波	丹波篠山市	-	-	-	-	-	-	-	-	-	-	-		
		丹波市	-	-	-	-	-	-	-	-	-	-	-	-	
		計	-	-	-	-	-	-	-	-	-	-	-	-	
淡路	洲本	洲本市	-	-	-	-	-	-	-	-	-	-	-		
		南あわじ市	-	-	-	-	-	-	-	-	-	-	-	-	
		淡路市	-	-	-	-	-	-	-	-	-	-	-	-	
計	-	-	-	-	-	-	-	-	-	-	-	-			
県計	本工事費等	1	0.03	35,005,000	1	0.06	137,888,000	1	5.00	10,000,000	1	0.20	115,020,000		
	事務費	-	-	-	-	-	-	-	-	-	-	-	-		
	事業費	-	-	35,005,000	-	-	137,888,000	-	-	10,000,000	-	-	115,020,000		

1. 令和2年度に繰り越した繰越明許費(事業費:公共2,965,206千円、県単1,464,116千円)を含む。
2. 県単補助治山については、県予算額ベース。
3. 公共治山事業の事務費については、全体額を合計欄に記載し、県単治山事業の事務費については、県営事業の欄に記載している。

県民局名	事務所名	項目 市町名	水源地域等保安林整備											
			水源地域整備											
			奥地保安林保全緊急対策			奥地保安林保全緊急対策 (特別枠分)			奥地保安林保全緊急対策 (経済危機対応 補正予算)			水源の里保全緊急整備		
			箇所	面積	本工事費等	箇所	面積	本工事費等	箇所	面積	本工事費等	箇所	面積	本工事費等
本庁	治山	全県	-	-	-	-	-	-	-	-	-	-	-	
		計	-	-	-	-	-	-	-	-	-	-	-	
		神戸(六甲)	神戸市	-	-	-	-	-	-	-	-	-	-	-
			尼崎市	-	-	-	-	-	-	-	-	-	-	-
			西宮市	-	-	-	-	-	-	-	-	-	-	-
			芦屋市	-	-	-	-	-	-	-	-	-	-	-
			伊丹市	-	-	-	-	-	-	-	-	-	-	-
			宝塚市	-	-	-	-	-	-	-	-	-	-	-
			川西市	-	-	-	-	-	-	-	-	-	-	-
			三田市	-	-	-	-	-	-	-	-	-	-	-
猪名川町	-		-	-	-	-	-	-	-	-	-	-		
計	-	-	-	-	-	-	-	-	-	-	-			
東播磨	加古川	明石市	-	-	-	-	-	-	-	-	-	-		
		加古川市	-	-	-	-	-	-	-	-	-	-		
		高砂市	-	-	-	-	-	-	-	-	-	-		
		稲美町	-	-	-	-	-	-	-	-	-	-		
		播磨町	-	-	-	-	-	-	-	-	-	-		
計	-	-	-	-	-	-	-	-	-	-	-			
北播磨	加東	西脇市	-	-	-	-	-	-	-	-	-	-		
		三木市	-	-	-	-	-	-	-	-	-	-		
		小野市	-	-	-	-	-	-	-	-	-	-		
		加西市	-	-	-	-	-	-	-	-	-	-		
		加東市	-	-	-	-	-	-	-	-	-	-		
		多可町	-	-	-	-	-	-	-	-	-	-		
計	-	-	-	-	-	-	-	-	-	-	-			
中播磨	姫路	姫路市	1	0.21	76,237,000	-	-	-	-	-	1	0.10	47,971,000	
		神河町	-	-	-	-	-	-	-	-	-	-	-	
		市川町	-	-	-	-	-	-	-	-	-	-	-	
		福崎町	-	-	-	-	-	-	-	-	-	-	-	
		計	1	0.21	76,237,000	-	-	-	-	-	1	0.10	47,971,000	
西播磨	光都	相生市	-	-	-	-	-	-	-	-	-	-	-	
		たつの市	-	-	-	-	-	-	-	-	-	-	-	
		赤穂市	-	-	-	-	-	-	-	-	-	-	-	
		宍粟市	-	-	-	-	-	-	-	-	-	-	-	
		太子町	-	-	-	-	-	-	-	-	-	-	-	
		上郡町	-	-	-	-	-	-	-	-	-	-	-	
		佐用町	-	-	-	-	-	-	-	-	-	-	-	
計	-	-	-	-	-	-	-	-	-	-	-			
但馬	豊岡	豊岡市	-	-	-	-	-	-	-	-	-	-	-	
		香美町	-	-	-	-	-	-	-	-	-	-	-	
		新温泉町	-	-	-	-	-	-	-	-	-	-	-	
		計	-	-	-	-	-	-	-	-	-	-	-	
	朝来(林道建設)	豊岡市	-	-	-	-	-	-	-	-	-	-	-	
		養父市	-	-	-	-	-	-	-	-	-	-	-	
		朝来市	-	-	-	-	-	-	-	-	-	-	-	
		計	-	-	-	-	-	-	-	-	-	-	-	
		豊岡市	-	-	-	-	-	-	-	-	-	-	-	
		養父市	-	-	-	-	-	-	-	-	-	-	-	
朝来市	-	-	-	-	-	-	-	-	-	-	-			
香美町	-	-	-	-	-	-	-	-	-	-	-			
新温泉町	-	-	-	-	-	-	-	-	-	-	-			
計	-	-	-	-	-	-	-	-	-	-	-			
丹波	丹波	丹波篠山市	-	-	-	-	-	-	-	-	-	-	-	
		丹波市	-	-	-	1	0.03	90,489,000	1	0.03	50,050,000	-	-	-
		計	-	-	-	1	0.03	90,489,000	1	0.03	50,050,000	-	-	-
淡路	洲本	洲本市	-	-	-	2	15.35	54,573,000	-	-	-	-	-	
		南あわじ市	-	-	-	-	-	-	-	-	-	-	-	
		淡路市	-	-	-	-	-	-	-	-	-	-	-	
計	-	-	-	2	15.35	54,573,000	-	-	-	-	-	-		
県計	本工事費等	1	0.21	76,237,000	3	15.38	145,062,000	1	0.03	50,050,000	1	0.10	47,971,000	
	事務費	-	-	-	-	-	-	-	-	-	-	-	-	
	事業費	-	-	76,237,000	-	-	145,062,000	-	-	50,050,000	-	-	47,971,000	

1. 令和2年度に繰り越した繰越明許費(事業費:公共2,965,206千円、県単1,464,116千円)を含む。
2. 県単補助治山については、県予算額ベース。
3. 公共治山事業の事務費については、全体額を合計欄に記載し、県単治山事業の事務費については、県営事業の欄に記載している。

県民局名	事務所名	項目 市町名	水源地域等保安林整備						農山漁村地域整備交付金						
			保安林整備						予防治山			予防治山 (特別枠分)			
			保安林改良			保育			箇所	面積	本工事費等	箇所	面積	本工事費等	
			箇所	面積	本工事費等	箇所	面積	本工事費等							
本庁	治山	全県	-	-	-	-	-	-	-	-	-	-	-	-	
		計	-	-	-	-	-	-	-	-	-	-	-	-	
		神戸(六甲)	神戸市	-	-	-	-	-	-	-	-	-	-	-	-
			尼崎市	-	-	-	-	-	-	-	-	-	-	-	-
			西宮市	-	-	-	-	-	-	-	-	-	-	-	-
			芦屋市	-	-	-	-	-	-	-	-	-	-	-	-
			伊丹市	-	-	-	-	-	-	-	-	-	-	-	-
			宝塚市	-	-	-	-	-	-	-	-	-	-	-	-
			川西市	-	-	-	-	-	-	-	-	-	-	-	-
			三田市	-	-	-	-	-	-	-	-	-	-	-	-
猪名川町	-		-	-	-	-	-	-	-	-	-	-	-		
計	-	-	-	-	-	-	-	-	-	-	-	-			
東播磨	加古川	明石市	-	-	-	-	-	-	-	-	-	-	-		
		加古川市	-	-	-	1	2.94	1,115,000	-	-	-	-	-	-	
		高砂市	-	-	-	1	31.25	11,120,000	-	-	-	-	-	-	
		稲美町	-	-	-	-	-	-	-	-	-	-	-	-	
		播磨町	-	-	-	-	-	-	-	-	-	-	-	-	
		計	-	-	-	2	34.19	12,235,000	-	-	-	-	-	-	
北播磨	加東	西脇市	-	-	-	-	-	-	-	-	-	-	-		
		三木市	-	-	-	-	-	-	-	-	-	-	-		
		小野市	-	-	-	-	-	-	-	-	-	-	-		
		加西市	-	-	-	-	-	1	0.06	38,127,000	-	-	-	-	
		加東市	-	-	-	-	-	-	-	-	-	-	-	-	
		多可町	-	-	-	-	-	-	-	-	-	-	-	-	
計	-	-	-	-	-	1	0.06	38,127,000	-	-	-	-			
中播磨	姫路	姫路市	-	-	-	-	-	-	-	-	-	-	-		
		神河町	-	-	-	1	11.00	12,446,000	-	-	-	1	0.03	18,050,000	
		市川町	-	-	-	-	-	-	-	-	-	-	-	-	
		福崎町	-	-	-	-	-	-	-	-	-	-	-	-	
		計	-	-	-	1	11.00	12,446,000	-	-	-	1	0.03	18,050,000	
西播磨	光都	相生市	-	-	-	1	26.40	15,392,700	-	-	-	-	-		
		たつの市	-	-	-	1	22.00	10,398,300	-	-	-	-	-		
		赤穂市	-	-	-	-	-	-	-	-	-	-	-		
		宍粟市	1	2.39	20,130,000	1	13.10	4,439,600	2	0.09	86,972,200	-	-	-	
		太子町	-	-	-	-	-	-	-	-	-	-	-		
		上郡町	-	-	-	1	22.00	10,264,400	-	-	-	-	-		
		佐用町	-	-	-	-	-	-	-	-	-	-	-		
計	1	2.39	20,130,000	4	83.50	40,495,000	2	0.09	86,972,200	-	-	-			
但馬	豊岡	豊岡市	-	-	-	-	-	1	0.12	36,761,000	-	-	-		
		香美町	-	-	-	-	-	-	-	-	-	-	-		
		新温泉町	-	-	-	-	-	-	-	-	-	-	-		
		計	-	-	-	-	-	1	0.12	36,761,000	-	-	-		
	朝来(林道建設)	豊岡市	-	-	-	-	-	-	-	-	-	-	-		
		養父市	-	-	-	1	2.40	832,000	-	-	-	-	-		
		朝来市	-	-	-	1	6.00	2,060,000	-	-	-	-	-		
		計	-	-	-	2	8.40	2,892,000	-	-	-	-	-		
		豊岡市	-	-	-	-	-	-	-	-	-	-	-		
		養父市	-	-	-	-	-	-	-	-	-	-	-		
		朝来市	-	-	-	-	-	-	-	-	-	-	-		
		香美町	-	-	-	-	-	-	-	-	-	-	-		
		新温泉町	-	-	-	-	-	-	-	-	-	-	-		
		計	-	-	-	-	-	-	-	-	-	-	-		
丹波	丹波	丹波篠山市	-	-	-	-	-	-	-	-	-	-	-		
		丹波市	-	-	-	-	-	2	0.09	233,233,000	-	-	-		
		計	-	-	-	-	-	2	0.09	233,233,000	-	-	-		
淡路	洲本	洲本市	1	0.80	4,415,000	-	-	1	0.09	62,640,000	-	-	-		
		南あわじ市	1	0.74	2,473,000	1	4.61	7,285,000	-	-	-	-	-		
		淡路市	-	-	-	-	-	-	-	-	-	-	-		
		計	2	1.54	6,888,000	1	4.61	7,285,000	1	0.09	62,640,000	-	-	-	
県計	本工事費等	3	3.93	27,018,000	10	141.70	75,353,000	7	0.45	457,733,200	1	0.03	18,050,000		
	事務費	-	-	-	-	-	-	-	-	-	-	-	-		
	事業費	-	-	27,018,000	-	-	75,353,000	-	-	457,733,200	-	-	18,050,000		

1. 令和2年度に繰り越した繰越明許費(事業費:公共2,965,206千円、県単1,464,116千円)を含む。
2. 県単補助治山については、県予算額ベース。
3. 公共治山事業の事務費については、全体額を合計欄に記載し、県単治山事業の事務費については、県営事業の欄に記載している。

県民局名	事務所名	項目 市町名	農山漁村地域整備交付金						治山施設災害復旧			公 共 計		
			治山施設機能強化			林地崩壊防止			負 担 法					
			箇所	面積	本工事費等	箇所	面積	本工事費等	箇所	面積	本工事費等	箇所	面積	本工事費等
本庁	治山	全県	-	-	-	-	-	-	-	-	-	-	-	
		計	-	-	-	-	-	-	-	-	-	-	-	
	神戸（六甲）	神戸市	-	-	-	1	0.17	84,674,000	-	-	-	6	2.38	520,623,000
		尼崎市	-	-	-	-	-	-	-	-	-	-	-	-
		西宮市	-	-	-	-	-	-	-	-	-	-	-	-
		芦屋市	-	-	-	-	-	-	-	-	-	-	-	-
		伊丹市	-	-	-	-	-	-	-	-	-	-	-	-
		宝塚市	-	-	-	-	-	-	-	-	-	2	0.40	169,228,000
		川西市	-	-	-	-	-	-	-	-	-	-	-	-
		三田市	-	-	-	-	-	-	-	-	-	1	0.15	80,740,000
猪名川町	-	-	-	-	-	-	-	-	-	2	0.30	151,847,000		
計	-	-	-	1	0.17	84,674,000	-	-	-	11	3.23	922,438,000		
東播磨	加古川	明石市	-	-	-	-	-	-	-	-	-	-	-	
		加古川市	-	-	-	-	-	-	-	-	1	2.94	1,115,000	
		高砂市	-	-	-	-	-	-	-	-	1	31.25	11,120,000	
		稲美町	-	-	-	-	-	-	-	-	-	-	-	
		播磨町	-	-	-	-	-	-	-	-	-	-	-	
		計	-	-	-	-	-	-	-	-	2	34.19	12,235,000	
北播磨	加東	西脇市	-	-	-	-	-	-	-	-	-	-	-	
		三木市	-	-	-	-	-	-	-	-	1	0.20	13,000,000	
		小野市	-	-	-	-	-	-	-	-	-	-	-	
		加西市	-	-	-	-	-	-	-	-	1	0.06	38,127,000	
		加東市	-	-	-	-	-	-	-	-	-	-	-	
		多可町	1	0.03	36,641,000	-	-	-	-	-	6	0.35	270,797,000	
		計	1	0.03	36,641,000	-	-	-	-	-	8	0.61	321,924,000	
中播磨	姫路	姫路市	1	0.10	13,839,000	-	-	-	-	-	3	0.41	138,047,000	
		神河町	-	-	-	-	-	-	-	-	4	16.06	87,732,000	
		市川町	-	-	-	-	-	-	-	-	-	-	-	
		福崎町	-	-	-	-	-	-	-	-	-	-	-	
		計	1	0.10	13,839,000	-	-	-	-	-	7	16.47	225,779,000	
西播磨	光都	相生市	-	-	-	-	-	-	-	-	1	26.40	15,392,700	
		たつの市	-	-	-	-	-	-	-	-	2	22.06	41,598,300	
		赤穂市	-	-	-	-	-	-	-	-	-	-	-	
		宍粟市	1	0.20	48,988,800	-	-	-	-	-	8	16.20	460,579,600	
		太子町	-	-	-	-	-	-	-	-	-	-	-	
		上郡町	-	-	-	-	-	-	-	-	1	22.00	10,264,400	
		佐用町	-	-	-	-	-	-	1	0.20	40,978,000	2	0.26	96,817,000
		計	1	0.20	48,988,800	-	-	-	1	0.20	40,978,000	14	86.92	624,652,000
但馬	豊岡	豊岡市	1	0.30	36,854,000	-	-	-	-	-	7	3.31	464,148,000	
		香美町	-	-	-	-	-	-	-	-	2	0.90	280,592,000	
		新温泉町	-	-	-	-	-	-	-	-	-	-	-	
		計	1	0.30	36,854,000	-	-	-	-	-	9	4.21	744,740,000	
	朝来	豊岡市	-	-	-	-	-	-	-	-	-	-	-	
		養父市	-	-	-	2	0.09	98,530,000	-	-	-	4	2.61	330,801,000
		朝来市	-	-	-	1	0.03	21,827,000	-	-	-	7	7.98	276,066,000
		計	-	-	-	3	0.12	120,357,000	-	-	-	11	10.59	606,867,000
		朝来（林道建設）	豊岡市	-	-	-	-	-	-	-	-	-	-	-
			養父市	-	-	-	-	-	-	-	-	-	-	-
朝来市	-		-	-	-	-	-	-	-	-	-	-		
計	-		-	-	-	-	-	-	-	-	-	-		
丹波	丹波	丹波篠山市	-	-	-	-	-	-	-	-	-	-	-	
		丹波市	-	-	-	-	-	-	-	-	6	0.56	612,081,000	
		計	-	-	-	-	-	-	-	-	6	0.56	612,081,000	
淡路	洲本	洲本市	-	-	-	-	-	-	-	-	4	16.24	121,628,000	
		南あわじ市	1	0.03	8,359,000	-	-	-	-	-	3	5.38	18,117,000	
		淡路市	-	-	-	-	-	-	-	-	1	0.40	69,692,000	
		計	1	0.03	8,359,000	-	-	-	-	-	8	22.02	209,437,000	
県計	本工事費等	5	0.66	144,681,800	4	0.29	205,031,000	1	0.20	40,978,000	76	178.80	4,280,153,000	
	事務費	-	-	-	-	-	-	-	-	-	-	-	213,589,507	
	事業費	-	-	144,681,800	-	-	205,031,000	-	-	40,978,000	-	-	4,493,742,507	

1. 令和2年度に繰り越した繰越明許費（事業費：公共2,965,206千円、県単1,464,116千円）を含む。
2. 県単補助治山については、県予算額ベース。
3. 公共治山事業の事務費については、全体額を合計欄に記載し、県単治山事業の事務費については、県営事業の欄に記載している。

県民局名	事務所名	項目 市町名	県 単 独 治 山									
			県 単 独 営 治 山			県 単 独 補 助 治 山			県 単 独 緊 急 防 災 緊 急 自 然 災 害 防 止			
			箇所	面積	本工事費等	箇所	面積	本工事費等	箇所	面積	本工事費等	
本庁	治山	全県計	-	-	-	-	-	-	-	-	-	
		神戸(六甲)	神戸市	1	-	6,065,714	1	-	600,000	3	-	74,152,500
			尼崎市	-	-	-	-	-	-	-	-	-
			西宮市	-	-	-	-	-	-	-	-	-
			芦屋市	-	-	-	-	-	-	-	-	-
			伊丹市	-	-	-	-	-	-	-	-	-
			宝塚市	1	-	10,256,714	-	-	-	-	-	-
			川西市	-	-	-	-	-	-	-	-	-
			三田市	-	-	-	-	-	-	-	-	-
			猪名川町	2	-	16,090,428	-	-	-	-	-	-
計	4	-	32,412,856	1	-	600,000	3	-	74,152,500			
東播磨	加古川	明石市	-	-	-	-	-	-	-	-		
		加古川市	-	-	-	-	-	-	-	-		
		高砂市	-	-	-	-	-	-	-	-		
		稲美町	-	-	-	-	-	-	-	-		
		播磨町	-	-	-	-	-	-	-	-		
		計	-	-	-	-	-	-	-	-		
北播磨	加東	西脇市	2	-	17,366,428	-	-	-	-	-		
		三木市	-	-	-	-	-	-	-	-		
		小野市	-	-	-	-	-	-	-	-		
		加西市	1	-	5,688,714	-	-	-	-	-		
		加東市	-	-	-	-	-	-	-	-		
		多可町	1	-	8,893,714	1	-	10,846,000	-	-	-	
		計	4	-	31,948,856	1	-	10,846,000	-	-	-	
中播磨	姫路	姫路市	1	-	17,152,032	1	-	10,200,000	-	-	-	
		神河町	4	-	28,269,714	-	-	-	-	-	-	
		市川町	-	-	-	-	-	-	-	-	-	
		福崎町	-	-	-	-	-	-	-	-	-	
		計	5	-	45,421,746	1	-	10,200,000	-	-	-	
西播磨	光都	相生市	1	-	13,111,381	-	-	-	-	-		
		たつの市	-	-	-	1	-	3,300,000	-	-	-	
		赤穂市	1	-	2,306,714	-	-	-	-	-	-	
		宍粟市	-	-	-	1	-	2,802,000	-	-	-	
		太子町	-	-	-	-	-	-	-	-	-	
		上郡町	-	-	-	-	-	-	-	-	-	
		佐用町	-	-	-	2	-	8,454,000	-	-	-	
計	2	-	15,418,095	4	-	14,556,000	-	-	-			
但馬	豊岡	豊岡市	4	-	24,098,553	1	-	3,718,000	-	-	-	
		香美町	1	-	17,463,035	-	-	-	-	-	-	
		新温泉町	-	-	-	-	-	-	-	-	-	
		計	5	-	41,561,588	1	-	3,718,000	-	-	-	
	朝来(林道建設)	豊岡市	1	-	4,457,135	-	-	-	-	-	-	
		養父市	2	-	17,851,428	-	-	-	-	-	-	
		朝来市	2	-	8,376,849	-	-	-	-	-	-	
		計	5	-	30,685,412	-	-	-	-	-	-	
		豊岡市	-	-	-	-	-	-	-	-	-	
		養父市	-	-	-	-	-	-	-	-	-	
		朝来市	-	-	-	-	-	-	-	-	-	
		香美町	1	-	12,235,712	-	-	-	-	-	-	
		新温泉町	1	-	11,703,135	-	-	-	-	-	-	
計	2	-	23,938,847	-	-	-	-	-	-			
丹波	丹波	丹波篠山市	-	-	-	-	-	-	-	-		
		丹波市	1	-	3,616,813	-	-	-	-	-		
		計	1	-	3,616,813	-	-	-	-	-		
淡路	洲本	洲本市	-	-	-	-	-	-	-	-		
		南あわじ市	-	-	-	-	-	-	-	-		
		淡路市	-	-	-	-	-	-	1	-	23,947,500	
計	-	-	-	-	-	-	1	-	23,947,500			
県計		本工事費等	28	-	225,004,213	8	-	39,920,000	4	-	98,100,000	
		事務費	-	-	-	-	-	-	-	-	-	
		事業費	-	-	225,004,213	-	-	39,920,000	-	-	98,100,000	

1. 令和2年度に繰り越した繰越明許費(事業費:公共2,965,206千円、県単1,464,116千円)を含む。
2. 県単補助治山については、県予算額ベース。
3. 公共治山事業の事務費については、全体額を合計欄に記載し、県単治山事業の事務費については、県営事業の欄に記載している。

県民局名	事務所名	項目 市町名	県 単 独 緊 急 治 山						県 単 計			
			県 単 独 緊 急 防 災			県 単 独 山 地 防 災			緊 急 自 然 災 害 防 止			
			箇所	面積	本工事費等	箇所	面積	本工事費等	箇所	面積	本工事費等	
本庁	治山	全県	-	-	-	-	-	-	-	-	-	
		計	-	-	-	-	-	-	-	-	-	
		神戸(六甲)	神戸市	7	-	204,367,206	-	-	-	12	-	285,185,420
			尼崎市	-	-	-	-	-	-	-	-	-
			西宮市	-	-	-	-	-	-	-	-	-
			芦屋市	-	-	-	-	-	-	-	-	-
			伊丹市	-	-	-	-	-	-	-	-	-
			宝塚市	-	-	-	-	-	-	1	-	10,256,714
			川西市	1	-	99,406,458	-	-	-	1	-	99,406,458
			三田市	1	-	84,892,458	-	-	-	1	-	84,892,458
猪名川町	-		-	-	-	-	-	2	-	16,090,428		
計	9	-	388,666,122	-	-	-	17	-	495,831,478			
東播磨	加古川	明石市	-	-	-	-	-	-	-	-		
		加古川市	-	-	-	-	-	-	-	-		
		高砂市	-	-	-	-	-	-	-	-		
		稲美町	-	-	-	-	-	-	-	-		
		播磨町	-	-	-	-	-	-	-	-		
		計	-	-	-	-	-	-	-	-		
北播磨	加東	西脇市	1	-	24,457,458	-	-	-	3	-	41,823,886	
		三木市	-	-	-	-	-	-	-	-		
		小野市	-	-	-	-	-	-	-	-		
		加西市	-	-	-	2	-	133,497,042	3	-	139,185,756	
		加東市	-	-	-	-	-	-	-	-		
		多可町	1	-	39,033,458	5	-	84,328,355	8	-	143,101,527	
		計	2	-	63,490,916	7	-	217,825,397	14	-	324,111,169	
中播磨	姫路	姫路市	-	-	-	2	-	22,290,542	4	-	49,642,574	
		神河町	-	-	-	2	-	54,945,542	6	-	83,215,256	
		市川町	-	-	-	-	-	-	-	-		
		福崎町	-	-	-	-	-	-	-	-		
		計	-	-	-	4	-	77,236,084	10	-	132,857,830	
西播磨	光都	相生市	-	-	-	1	-	2,192,371	2	-	15,303,752	
		たつの市	-	-	-	-	-	-	1	-	3,300,000	
		赤穂市	-	-	-	-	-	-	1	-	2,306,714	
		宍粟市	-	-	-	5	-	159,066,455	6	-	161,868,455	
		太子町	-	-	-	-	-	-	-	-		
		上郡町	-	-	-	-	-	-	-	-		
		佐用町	-	-	-	1	-	108,499,571	3	-	116,953,571	
計	-	-	-	7	-	269,758,397	13	-	299,732,492			
但馬	豊岡	豊岡市	5	-	169,669,056	-	-	-	10	-	197,485,609	
		香美町	2	-	73,490,116	-	-	-	3	-	90,953,151	
		新温泉町	1	-	40,129,958	-	-	-	1	-	40,129,958	
		計	8	-	283,289,130	-	-	-	14	-	328,568,718	
	朝来(林道建設)	豊岡市	-	-	-	1	-	61,237,771	-	-	-	
		養父市	3	-	33,033,374	2	-	130,547,542	7	-	181,432,344	
		朝来市	1	-	11,420,458	3	-	155,268,313	6	-	175,065,620	
		計	4	-	44,453,832	6	-	347,053,626	15	-	422,192,870	
		豊岡市	-	-	-	-	-	-	-	-	-	
		養父市	-	-	-	-	-	-	-	-	-	
朝来市	-	-	-	-	-	-	-	-	-			
香美町	-	-	-	-	-	-	1	-	12,235,712			
新温泉町	-	-	-	-	-	-	1	-	11,703,135			
計	-	-	-	-	-	-	2	-	23,938,847			
丹波	丹波	丹波篠山市	-	-	-	1	-	59,299,771	1	-	59,299,771	
		丹波市	-	-	-	7	-	283,997,397	8	-	287,614,210	
		計	-	-	-	8	-	343,297,168	9	-	346,913,981	
淡路	洲本	洲本市	-	-	-	2	-	29,819,542	2	-	29,819,542	
		南あわじ市	-	-	-	-	-	-	-	-		
		淡路市	-	-	-	1	-	4,909,786	2	-	28,857,286	
計	-	-	-	3	-	34,729,328	4	-	58,676,828			
県計	本工事費等	23	-	779,900,000	35	-	1,289,900,000	98	-	2,432,824,213		
	事務費	-	-	-	-	-	-	-	-	-		
	事業費	-	-	779,900,000	-	-	1,289,900,000	-	-	2,432,824,213		

1. 令和2年度に繰り越した繰越明許費(事業費:公共2,965,206千円、県単1,464,116千円)を含む。
2. 県単補助治山については、県予算額ベース。
3. 公共治山事業の事務費については、全体額を合計欄に記載し、県単治山事業の事務費については、県営事業の欄に記載している。

県民局名	事務所名	保安林種 市町名	水かん	土流	土崩	飛砂	防風	潮害	干害	雪崩	落石	防火	魚つき	航行	保健	風致	合計	
西播磨	光都	相生市	—	—	—	—	—	—	—	—	—	—	(2)	—	—	—	(2)	
		—	—	—	—	—	—	—	—	—	—	—	—	—	[357]	—	[357]	
		—	1,094	134	—	—	—	—	—	—	—	—	6	32	—	10	—	1,276
		—	(107)	—	—	—	—	—	—	—	—	—	—	—	—	—	—	(107)
		169	821	205	—	10	17	—	—	—	—	—	6	28	—	[197]	—	[197]
		5	458	54	—	—	—	—	—	—	—	—	3	—	—	—	—	520
		(33)	—	—	—	—	—	—	—	—	—	—	—	—	—	—	—	(33)
		—	—	—	—	—	—	—	—	—	—	—	—	—	—	[258]	—	[258]
		7,724	858	19	—	—	—	—	—	—	—	—	—	—	—	9	—	8,609
		(47)	(140)	(9)	—	—	—	—	—	—	—	—	—	—	—	—	—	—
—	—	—	—	—	—	—	—	—	—	—	—	—	—	[40]	—	[40]		
515	1,933	181	—	—	—	—	—	—	—	5	—	49	—	3	—	2,686		
(12,933)	—	—	—	—	—	—	—	—	—	—	—	—	—	—	—	—		
—	—	—	—	—	—	—	—	—	—	—	—	—	—	[240]	—	(240)		
21,771	1,639	90	—	—	—	—	—	47	—	10	—	—	—	[553]	—	[553]		
—	(4)	—	—	—	—	—	—	—	—	—	—	—	—	—	—	—		
—	—	—	—	—	—	—	—	—	—	—	—	—	—	—	—	—		
1	247	—	—	—	—	—	—	—	—	—	—	—	—	[76]	—	[76]		
—	—	—	—	—	—	—	—	—	—	—	—	—	—	—	—	—		
—	(13,013)	(251)	(9)	—	—	—	—	—	—	—	—	—	(2)	—	—	—		
—	—	—	—	—	—	—	—	—	—	—	—	—	—	[280]	—	[280]		
30,185	7,049	683	—	10	17	47	—	15	15	109	—	—	—	(58)	—	(13,333)		
—	—	—	—	—	—	—	—	—	—	—	—	—	—	[1,784]	—	[1,784]		
—	—	—	—	—	—	—	—	—	—	—	—	—	—	110	2	38,242		
但馬	豊岡	豊岡市	(720)	—	—	—	—	—	—	—	—	—	—	—	—	—	(720)	
		—	[156]	—	—	—	—	—	—	—	—	—	—	—	[112]	—	[268]	
		17,438	1,536	323	5	—	—	10	70	7	—	211	—	—	11	18	19,628	
		(1,606)	(275)	—	—	—	—	(23)	(6)	—	—	—	—	—	[275]	—	[275]	
		—	—	—	—	—	—	—	—	—	—	—	—	—	(1)	—	(1,910)	
10,863	635	100	—	—	—	33	125	—	5	340	—	—	[501]	—	[501]			
(1,404)	—	—	—	—	—	—	—	—	—	—	—	—	—	—	—	(1,404)		
—	—	—	—	—	—	—	—	—	—	—	—	—	—	[243]	—	[243]		
5,681	528	312	6	1	—	—	—	86	—	—	230	—	—	81	5	6,931		
—	—	—	—	—	—	—	—	—	—	—	—	—	—	—	—	—		
—	(3,730)	(275)	—	—	—	(23)	(6)	—	—	—	—	—	—	[275]	—	[275]		
—	—	[156]	—	—	—	—	—	—	—	—	—	—	—	(1)	—	(4,034)		
33,982	2,700	735	11	1	—	43	281	7	5	781	—	—	—	[856]	—	[1,012]		
—	—	—	—	—	—	—	—	—	—	—	—	—	—	257	29	38,831		
朝来	朝来	養父市	(1,181)	—	—	—	—	—	—	—	—	—	—	—	[205]	—	[353]	
		—	—	—	—	—	—	—	—	—	—	—	—	—	—	—	(1,181)	
		12,284	1,661	100	—	—	—	—	1	3	—	—	—	—	[402]	[2]	[404]	
		(334)	(5)	—	—	—	—	—	—	—	—	—	—	—	60	4	14,113	
		—	—	—	—	—	—	—	—	—	—	—	—	—	—	—	—	
11,479	2,249	112	—	—	—	—	—	—	2	—	—	—	[490]	[6]	[496]			
—	—	—	—	—	—	—	—	—	—	—	—	—	6	7	13,855			
—	—	—	—	—	—	—	—	—	—	—	—	—	—	—	—	—		
—	(1,515)	(5)	—	—	—	—	—	—	—	—	—	—	—	[205]	—	[353]		
—	—	—	—	—	—	—	—	—	—	—	—	—	—	—	—	(1,520)		
23,762	3,911	212	—	—	—	—	—	1	5	—	—	—	—	[892]	[8]	[900]		
—	—	—	—	—	—	—	—	—	—	—	—	—	—	66	11	27,968		
丹波	丹波	丹波篠山市	(305)	—	—	—	—	—	—	—	—	—	—	—	—	—	(305)	
		—	—	—	—	—	—	—	—	—	—	—	—	—	[305]	—	[305]	
—	4,327	690	11	—	—	—	—	—	—	—	—	—	—	157	—	5,184		
(899)	—	—	—	—	—	—	—	—	—	—	—	—	—	—	—	—	(899)	
—	—	—	—	—	—	—	—	—	—	—	—	—	—	—	—	—	—	
10,430	2,146	43	—	—	—	—	—	—	—	1	2	—	—	[302]	—	[302]		
(1,204)	—	—	—	—	—	—	—	—	—	—	—	—	—	58	1	12,682		
—	—	—	—	—	—	—	—	—	—	—	—	—	—	—	—	—		
—	(1,204)	—	—	—	—	—	—	—	—	—	—	—	—	—	—	—	(1,204)	
14,757	2,836	54	—	—	—	—	—	—	—	1	2	—	—	[607]	—	[607]		
—	—	—	—	—	—	—	—	—	—	—	—	—	—	215	1	17,866		
淡路	洲本	洲本市	(715)	—	—	—	—	—	—	—	—	—	—	—	—	—	(715)	
		—	[33]	—	—	—	—	—	—	—	—	—	—	—	—	—	[908]	
		1,682	207	7	—	1	—	—	—	—	—	—	[2]	—	17	4	1,995	
		(417)	—	—	—	—	(37)	—	—	—	—	—	—	—	—	—	—	(454)
		—	—	—	—	—	—	—	—	—	—	—	—	—	—	—	—	[156]
2,365	936	57	5	2	—	64	—	—	—	—	—	65	10	4	3,507			
—	—	—	—	—	[1]	[1]	—	—	—	—	—	—	[2]	—	—	[30]		
—	192	23	—	5	1	—	—	—	—	—	4	21	—	1	3	250		
(1,132)	—	—	—	—	(37)	—	—	—	—	—	—	—	—	—	—	(1,169)		
—	[33]	—	—	—	[1]	[1]	—	—	—	—	—	—	—	—	—	[1,094]		
4,047	1,336	87	5	8	1	64	—	—	—	—	—	[2]	[2]	[16]	[1,039]	[49]		
—	—	—	—	—	—	—	—	—	—	—	—	—	—	—	—	—		
—	—	—	—	—	—	—	—	—	—	—	—	—	—	—	—	—		
—	(21,218)	(3,286)	(9)	—	(37)	—	—	—	—	—	—	—	(2)	(9)	[8,572]	(54)	(24,704)	
—	—	[189]	—	—	[1]	[1]	—	—	—	—	—	—	—	[16]	—	[49]	[8,832]	
132,409	34,339	4,803	16	19	18	263	282	61	37	1,027	—	—	—	82	1,133	123	174,613	

裸書きは私有林保安林面積、()は国有林及び官庁造林地保安林面積。
 []は同一箇所でも2種類以上の保安林に指定されている兼種保安林面積。
 四捨五入のため、内訳数字と計との合計数字が一致しない場合がある。

第2表 指定及び解除状況

(平成31年4月～令和2年3月)

県民局名	事務所名	指 定		解 除		備 考
		件 数	面 積 ha	件 数	面 積 ha	
神 戸	神 戸	1	1	1	0	
阪神北	阪 神	-	-	-	-	
東播磨	加古川	-	-	1	0	
北播磨	加 東	3	37	2	0	
中播磨	姫 路	2	51	-	-	
西播磨	光 都	9	50	-	-	
但 馬	豊 岡	7	136	4	1	
	朝 来	5	32	-	-	
丹 波	丹 波	-	-	-	-	
淡 路	洲 本	1	0	-	-	
県 計		28	307	8	1	

(注) 1. 件数、面積は年度内の進達を基準としている。

2. 四捨五入のため、内訳数字と計との合計数字が一致しない場合がある。

XVII 林地開発

第1表 林地開発許可状況

(単位:件、面積 ha)

県民局名	事務所名	開発行為の目的		別荘地の造成	レジャー施設の設置	ゴルフ場の設置	農用地の造成	土石等の採掘	道路の新設又は改築	その他	計
		工場・事業場の用地の造成	住宅用地の造成								
神戸	神戸市	4	33	-	-	-	-	-	-	-	33
		(92)	(92)	(-)	(-)	(-)	(-)	(-)	(-)	(-)	(4)
阪神北	阪神	1	2	-	-	-	-	-	-	-	2
		(3)	(3)	(-)	(-)	(-)	(-)	(-)	(-)	(-)	(1)
中播磨	姫路	1	4	-	-	-	-	-	-	-	4
		(7)	(7)	(-)	(-)	(-)	(-)	(-)	(-)	(-)	(1)
西播磨	光都	1	3	-	-	-	-	-	-	-	3
		(5)	(5)	(-)	(-)	(-)	(-)	(-)	(-)	(-)	(1)
但馬	朝来市	1	4	-	-	-	-	-	-	-	4
		(8)	(8)	(-)	(-)	(-)	(-)	(-)	(-)	(-)	(1)
淡路	洲本	1	3	-	-	-	-	-	-	-	3
		(4)	(4)	(-)	(-)	(-)	(-)	(-)	(-)	(-)	(1)
計	計	1	3	-	-	-	-	-	-	-	3
		(5)	(5)	(-)	(-)	(-)	(-)	(-)	(-)	(-)	(1)
計	計	1	5	-	-	-	-	-	-	2	5
		(12)	(12)	(-)	(-)	(-)	(-)	(-)	(-)	(-)	(1)
計	計	11	57	-	-	-	-	-	-	2	59
		(136)	(136)	(-)	(-)	(-)	(-)	(-)	(-)	(1)	(2)

注1 ()内は開発行為をしようとする森林面積である。

第2表 林地開発協議状況

(単位:件、面積 ha)

県民局名	事務所名	開発行為の目的		住宅用地の造成	農用地の造成	土石等の採掘	道路の新設又は改築	鉄道・軌道・索道の新設又は改築	ダム等の設置	その他	計
		工場・事業場の用地の造成	学校・博物館用地の造成								
但馬	豊岡	1	1	-	-	-	3	-	-	-	3
		(1)	(1)	(-)	(-)	(-)	(3)	(-)	(-)	(-)	(1)
淡路	洲本	1	2	-	-	-	-	-	-	-	2
		(4)	(4)	(-)	(-)	(-)	(-)	(-)	(-)	(-)	(1)
計	計	1	2	-	-	-	3	-	-	-	5
		(4)	(4)	(-)	(-)	(-)	(3)	(-)	(-)	(-)	(2)

注1 ()内は開発行為をしようとする森林面積である。

XVIII 林業行政機構及び人員
第1表 平成28年7月1日現在

所 属		事務職	技術職	合 計
総	計	20	194	214
	農 政 環 境 部	16	79	95
	林 務 課	3	23	26
	部参事兼課長		1	1
	副課長	1	1	2
	林政調整班	2	4	6
	造林計画班		7	7
	木材利用班		7	7
	森林大学校開設班		3	3
	(公社)兵庫みどり公社派遣		3	3
	豊かな森づくり課	5	11	16
	課長		1	1
	森林保全室長		1	1
	副課長兼森づくり普及班長	1		1
	副課長		1	1
	森づくり普及班	3	1	4
	森づくり整備班		3	3
	森林保全班	1	4	5
	治 山 課	2	13	15
	課長		1	1
	副課長	1	1	2
	計画班	1	3	4
	治山林道班		8	8
自然環境課		1	1	
課長		1	1	
鳥獣対策課	1	3	4	
課長		1	1	
被害対策班	1	2	3	
農林水産技術総合センター 森林林業技術センター	3	15	18	
所長		1	1	
副所長	1		1	
所付	2		2	
資源部		7	7	
木材利用部		7	7	
森林動物研究センター	2	10	12	
次長		1	1	
業務部副部長		1	1	
業務部	2	4	6	
研究部長		1	1	
研究部		3	3	

所 属		事務職	技術職	合 計
神戸県民センター	神戸農林振興事務所	1	11	12
	林業課	1	3	4
	六甲治山事務所		8	8
	所長		1	1
	所長補佐兼工務第1課長		1	1
	工務第1課		2	2
	工務第2課		4	4
阪神北県民局	阪神農林振興事務所		4	4
	里山・林業課		4	4
東播磨県民局	加古川農林水産振興事務所		3	3
	林業課		3	3
北播磨県民局	加東農林振興事務所		10	10
	所長補佐兼森林課長		1	1
	森林課		9	9
中播磨県民センター	姫路農林水産振興事務所		11	11
	森林課		11	11
西播磨県民局	光都農林振興事務所		22	22
	所長補佐兼森林第1課長		1	1
	森林第1課		9	9
	所長補佐兼森林第2課長		1	1
	森林第2課		7	7
	林道建設課		4	4
但馬県民局		1	34	35
	豊岡農林水産振興事務所	1	13	14
	所長		1	1
	森林課	1	12	13
	朝来農林振興事務所		21	21
	所長		1	1
	所長補佐兼森林第1課長		1	1
森林第1課		7	7	
	森林第2課		7	7
	林道建設課		5	5
丹波県民局	丹波農林振興事務所	1	13	14
	副所長		1	1
	森林課	1	9	10
	復興事業課		3	3
淡路県民局	洲本農林水産振興事務所	1	7	8
	副所長		1	1
	所長補佐兼森林課長		1	1
	森林課	1	5	6

注：各県民局の森林林業専門員は、(森林)林業課で計上している。

XVIII 林業行政機構及び人員

第2表 平成29年7月1日現在

所 属		事務職	技術職	合 計
総	計	20	182	202
	農 政 環 境 部	18	73	91
	林 務 課	3	19	22
	課長		1	1
	副課長	1	1	2
	林政調整班	2	4	6
	造林計画班		7	7
	木材利用班		6	6
	(公社)兵庫みどり公社派遣		2	2
	豊かな森づくり課	5	11	16
	課長		1	1
	森林保全室長		1	1
	副課長兼森づくり普及班長	1		1
	副課長		1	1
	森づくり普及班	3	1	4
	森づくり整備班		3	3
	森林保全班	1	4	5
	治 山 課	2	12	14
	課長		1	1
	副課長	1	1	2
	計画班	1	3	4
	治山林道班		7	7
	鳥獣対策課	1	3	4
課長		1	1	
被害対策班	1	2	3	
農林水産技術総合センター 森林林業技術センター	3	15	18	
所長		1	1	
副所長	1		1	
所付	2		2	
資源部		7	7	
木材利用部		7	7	
森林動物研究センター	2	6	8	
次長		1	1	
業務部副部長		1	1	
業務部	2	4	6	
県立森林大学校	2	5	7	
校長		1	1	
副校長	1		1	
主任 森林教育専門員		1	1	
総務課	1		1	
教務課		2	2	
研修課		1	1	

所 属		事務職	技術職	合 計
神戸県民センター	神戸農林振興事務所	1	10	11
	林業課	1	3	4
	六甲治山事務所		7	7
	所長		1	1
	所長補佐兼工務第1課長		1	1
	工務第1課		2	2
	工務第2課		3	3
阪神北県民局	阪神農林振興事務所		4	4
	里山・林業課		4	4
東播磨県民局	加古川農林水産振興事務所		3	3
	林業課		3	3
北播磨県民局	加東農林振興事務所		10	10
	副所長		1	1
	所長補佐兼森林課長		1	1
	森林課		8	8
中播磨県民センター	姫路農林水産振興事務所		10	10
	森林課		10	10
西播磨県民局	光都農林振興事務所		21	21
	所長補佐兼森林第1課長		1	1
	森林第1課		9	9
	森林第2課		8	8
	林道建設課		3	3
但馬県民局		1	33	34
	豊岡農林水産振興事務所	1	12	13
	所長		1	1
	森林課	1	11	12
	朝来農林振興事務所		21	21
	所長		1	1
	所長補佐兼森林第1課長		1	1
	森林第1課		7	7
森林第2課		7	7	
	林道建設課		5	5
丹波県民局	丹波農林振興事務所		12	12
	副所長		1	1
	森林課		11	11
淡路県民局	洲本農林水産振興事務所		6	6
	所長補佐兼森林課長		1	1
	森林課		5	5

注：各県民局の森林林業専門員は、(森林)林業課で計上している。

XVIII 林業行政機構及び人員

第3表 平成30年7月1日現在

所 属		事務職	技術職	合 計
総 計	農 政 環 境 部	19	182	201
	森林参事	18	76	94
	林 務 課	3	18	21
	課長		1	1
	副課長	1	1	2
	林政調整班	2	4	6
	造林計画班		6	6
	木材利用班		6	6
	(公社)兵庫みどり公社派遣		2	2
	豊かな森づくり課	4	11	15
	課長		1	1
	森林保全室長		1	1
	副課長兼森づくり普及班長	1		1
	副課長		1	1
	森づくり普及班	3	1	4
	森づくり整備班		3	3
	森林保全班		4	4
	治 山 課	2	12	14
	課長		1	1
	副課長	1	1	2
計画班	1	3	4	
治山林道班		7	7	
鳥獣対策課	2	3	5	
課長		1	1	
被害対策班	2	2	4	
農林水産技術総合センター 森林林業技術センター	3	14	17	
所長		1	1	
副所長	1		1	
所付	2		2	
森林活用部		7	7	
木材利用部		6	6	
森林動物研究センター	2	7	9	
次長		1	1	
所長補佐兼総務課長	1		1	
業務部	1	6	7	
県立森林大学校	2	8	10	
校長		1	1	
副校長	1		1	
主任森林教育専門員		1	1	
総務課	1		1	
教務課		4	4	
研修課		2	2	

所 属		事務職	技術職	合 計
	神戸県民センター 神戸農林振興事務所	1	11	12
	森林課	1	3	4
	六甲治山事務所		8	8
	所長		1	1
	所長補佐兼工務第1課長		1	1
	工務第1課		3	3
	工務第2課		3	3
	阪神北県民局 阪神農林振興事務所		4	4
	里山・森林課		4	4
	東播磨県民局 加古川農林水産振興事務所		3	3
	森林課		3	3
	北播磨県民局 加東農林振興事務所		10	10
	副所長		1	1
	所長補佐兼森林課長		1	1
	森林課		8	8
	中播磨県民センター 姫路農林水産振興事務所		10	10
	森林課		10	10
	西播磨県民局 光都農林振興事務所		19	19
	所長補佐兼森林第1課長		1	1
	森林第1課		8	8
森林第2課		7	7	
林道建設課		3	3	
但馬県民局			31	31
豊岡農林水産振興事務所			11	11
森林課			11	11
朝来農林振興事務所			20	20
所長補佐兼森林第1課長			1	1
森林第1課			7	7
森林第2課			7	7
林道建設課			5	5
丹波県民局 丹波農林振興事務所			12	12
所長			1	1
森林課			11	11
淡路県民局 洲本農林水産振興事務所			6	6
所長補佐兼森林課長			1	1
森林課			5	5

注：各県民局の森林林業専門員は、(森林)林業課で計上している。

XVIII 林業行政機構及び人員

第4表 令和元年7月1日現在

所 属		事務職	技術職	合 計
総 計		21	189	210
農 政 環 境 部		21	77	98
	森林参事		1	1
	林 務 課	3	18	21
	課長		1	1
	副課長	1	1	2
	林政調整班	2	4	6
	造林計画班		6	6
	木材利用班		6	6
	(公社)兵庫みどり公社派遣		3	3
	豊かな森づくり課	4	11	15
	課長		1	1
	森林保全室長		1	1
	副課長兼森づくり普及班長	1		1
	副課長		1	1
	森づくり普及班	3	1	4
	森づくり整備班		3	3
	森林保全班		4	4
	治 山 課	2	11	13
	課長		1	1
	副課長	1	1	2
	計画班	1	3	4
	治山林道班		6	6
	鳥獣対策課	5	4	9
	課長		1	1
	副課長兼鳥獣保護管理班長		1	1
	鳥獣保護管理班	3	1	4
	被害対策班	2	1	3
	農林水産技術総合センター 森林林業技術センター	3	14	17
	所長		1	1
	副所長	1		1
	所付	2		2
	森林活用部		7	7
	木材利用部		6	6
	森林動物研究センター	2	7	9
	次長		1	1
	所長補佐兼総務課長	1		1
	業務部	1	6	7
	県立森林大学校	2	8	10
	校長		1	1
	副校長	1		1
	主任森林教育専門員		1	1
	総務課	1		1
	教務課		4	4
	研修課		2	2

所 属		事務職	技術職	合 計
	神戸県民センター	神戸農林振興事務所	13	13
		森林課	5	5
		六甲治山事務所	8	8
		所長	1	1
		所長補佐兼工務第1課長	1	1
		工務第1課	3	3
		工務第2課	3	3
	阪神北県民局	阪神農林振興事務所	4	4
		里山・森林課	4	4
	東播磨県民局	加古川農林水産振興事務所	4	4
		副所長	1	1
		森林課	3	3
	北播磨県民局	加東農林振興事務所	10	10
		副所長	1	1
		所長補佐兼森林課長	1	1
		森林課	8	8
	中播磨県民センター	姫路農林水産振興事務所	10	10
		森林課	10	10
	西播磨県民局	光都農林振興事務所	20	20
		副所長	1	1
所長補佐兼森林第1課長		1	1	
森林第1課		9	9	
森林第2課		7	7	
林道建設課		3	3	
但馬県民局		33	33	
	豊岡農林水産振興事務所	13	13	
	森林課	13	13	
	朝来農林振興事務所	20	20	
	所長補佐兼森林第1課長	1	1	
	森林第1課	7	7	
	森林第2課	7	7	
	林道建設課	5	5	
丹波県民局	丹波農林振興事務所	11	11	
	森林課	11	11	
淡路県民局	洲本農林水産振興事務所	7	7	
	所長	1	1	
	所長補佐兼森林課長	1	1	
	森林課	6	6	

注：各県民局の森林林業専門員は、(森林)林業課で計上している。

XVIII 林業行政機構及び人員

第5表 令和2年7月1日現在

所 属		事務職	技術職	合 計
総	計	21	185	206
	農 政 環 境 部	21	77	98
	森林参事		1	1
	林 務 課	3	18	21
	課長		1	1
	副課長	1	1	2
	林政調整班	2	4	6
	造林計画班		6	6
	木材利用班		6	6
	(公社)兵庫みどり公社派遣		4	4
	豊かな森づくり課	4	11	15
	課長		1	1
	森林保全室長		1	1
	副課長兼森づくり普及班長	1		1
	副課長		1	1
	森づくり普及班	3	1	4
	森づくり整備班		3	3
	森林保全班		4	4
	治 山 課	2	11	13
	課長		1	1
副課長	1	1	2	
計画班	1	3	4	
治山林道班		6	6	
鳥獣対策課	5	4	9	
課長		1	1	
副課長兼鳥獣保護管理班長		1	1	
鳥獣保護管理班	3	1	4	
被害対策班	2	1	3	
農林水産技術総合センター 森林林業技術センター	3	14	17	
所長		1	1	
副所長	1		1	
所付	2		2	
森林活用部		7	7	
木材利用部		6	6	
森林動物研究センター	2	6	8	
所長補佐兼総務課長	1		1	
業務部	1	6	7	
県立森林大学校	2	8	10	
校長		1	1	
副校長	1		1	
主任森林教育専門員		1	1	
総務課	1		1	
教務課		4	4	
研修課		2	2	

所 属		事務職	技術職	合 計
	神戸県民センター 神戸農林振興事務所		13	13
	森林課		5	5
	六甲治山事務所		8	8
	所長		1	1
	所長補佐兼工務第1課長		1	1
	工務第1課		2	2
	工務第2課		4	4
	阪神北県民局 阪神農林振興事務所		3	3
	里山・森林課		3	3
	東播磨県民局 加古川農林水産振興事務所		4	4
	副所長		1	1
	森林課		3	3
	北播磨県民局 加東農林振興事務所		8	8
	所長補佐兼森林課長		1	1
	森林課		7	7
	中播磨県民センター 姫路農林水産振興事務所		10	10
	森林課		10	10
	西播磨県民局 光都農林振興事務所		20	20
	副所長		1	1
	所長補佐兼森林第1課長		1	1
森林第1課		9	9	
森林第2課		7	7	
林道建設課		3	3	
但馬県民局			33	33
豊岡農林水産振興事務所			13	13
森林課			13	13
朝来農林振興事務所			20	20
所長補佐兼森林第1課長			1	1
森林第1課			8	8
森林第2課			6	6
林道建設課			5	5
丹波県民局 丹波農林振興事務所			11	11
森林課			11	11
淡路県民局 洲本農林水産振興事務所			6	6
所長			1	1
所長補佐兼森林課長			1	1
森林課			5	5

注：各県民局の森林専門員等は、業務部、教務課、工務第2課、森林第2課で計上している。

ⅩⅩ 令和元年度林業関係決算額

(単位：千円)

事 項 名	決 算 額	財 源 内 訳			
		国 庫	特 定	起 債	一 般
地 域 創 生 推 進 事 業 費	54,849	27,424	27,425	0	0
国 庫 支 出 金 返 納 金	98,908	0	98,908	0	0
林 業 事 業 職 員 費	1,618,566	28,013	0	244,200	1,346,353
森 林 計 画 樹 立 費	9,512	1,500	0	0	8,012
森 林 組 合 等 指 導 費					0
林 業 技 術 普 及 費	4,718	1,938	0	0	2,780
林 産 流 通 指 導 費	22,702,372	0	22,697,404	0	4,968
林 産 流 通 指 導 費 (繰 越 通 明 許 費)					0
林 業 労 務 安 定 対 策 費 (繰 越 通 明 許 費)					0
林 業 構 造 改 善 対 策 事 業 費	38,712	26,395	0	9,200	3,117
森 林 整 備 地 域 活 動 支 援 事 業 基 金 積 立 金	27	0	27	0	0
森 林 整 備 地 域 活 動 支 援 事 業 費	11,072	5,752	1,630	0	3,690
野 生 動 物 保 護 管 理 費	763,148	457,141	145,285	900	159,822
農 林 水 産 資 金 特 別 会 計 へ 繰 出	152,021	0	0	0	152,021
森 林 林 業 緊 急 整 備 基 金 積 立 金	62,817	0	62,817	0	0
森 林 林 業 緊 急 整 備 事 業 費 (繰 越 通 明 許 費)					0
森 林 害 虫 駆 除 予 防 事 業 費	69,516	14,546	0	0	54,970
林 業 労 働 対 策 費	717,358	11,203	700,000	0	6,155
森 林 環 境 対 策 費	116,230	0	116,230	0	0
森 林 環 境 事 業 基 金 積 立 金	125,457	0	1	0	125,456
造 林 事 業 推 進 費	(742,468)	(518,209)	(201,100)		(23,159)
造 林 事 業 推 進 費 (繰 越 通 明 許 費)	1,139,428	785,589	0	315,100	38,739
森 林 整 備 推 進 費	(174,000)	(174,000)			
森 林 整 備 推 進 費 (繰 越 通 明 許 費)	49,550	0	17,531	0	32,019
新 ひ ょ う ご の 森 づ く り 推 進 費	55,610	4,281	5,182	0	46,147
県 民 緑 基 金 積 立 金	2,564,846	0	215	0	2,564,631
災 害 に 強 い 森 づ く り 推 進 費	1,099,476	0	1,099,476	0	0
針 葉 樹 林 と 広 葉 樹 林 の 混 交 整 備 事 業 費	275,800	0	275,800	0	0

(単位：千円)

事 項 名	決 算 額	財 源 内 訳			
		国 庫	特 定	起 債	一 般
里山防災林整備事業費					0
県有環境林等特別会計へ繰出	6,296,603	0	0	0	6,296,603
造林事業国土強靱化等緊急対策事業費	(8,956)	(5,856)		(3,100)	(0)
	48,996	34,944	0	14,000	52
造林事業国土強靱化等緊急対策事業費 (繰越明許費)	334,662	233,869	0	100,700	93
公共事業林道事業費					(0)
					0
公共事業林道事業費 (繰越明許費)					0
県単独林道事業費					(0)
					0
県単独林道事業費 (繰越明許費)					0
公共事業林道国土強靱化等緊急 対策事業費					0
保安林等整備管理費	9,061	3,138	0	0	5,923
治山事業費	(2,330,370)	(1,118,776)		(1,205,300)	(6,294)
	1,167,100	532,345	0	600,100	34,655
治山事業費	(178,956)	(101,090)		(75,500)	(2,366)
(繰越明許費)	2,431,014	1,221,183	0	1,197,000	12,831
県単独治山事業費	(142,116)			(141,900)	(216)
	122,808	0	0	122,024	784
県単独治山事業費 (繰越明許費)	64,240	0	0	63,900	340
県単独緊急防災事業費	(503,700)			(503,700)	(0)
	276,200	0	0	276,200	0
県単独緊急防災事業費 (繰越明許費)	1,232,900	0	0	1,232,900	0
治山事業国土強靱化等緊急対 策事業費	(593,039)	(278,039)		(315,000)	(0)
	383,790	177,746	0	206,000	44
治山事業国土強靱化等緊急対策事業費 (繰越明許費)	137,402	62,002	0	75,400	0
県単独治山緊急自然災害防止対策事業費	(10,600)			(10,600)	(0)
	87,500	0	0	87,500	0
県単独治山地防災 緊急自然災害防止対策事業費	(807,700)			(807,700)	(0)
	482,200	0	0	482,200	0
林地開発許可制度実施費	980	0	980	0	0
公共農林水産施設災害復旧費					(0)
					0
公共農林水産施設災害復旧費 (繰越明許費)					0
県単独農林水産施設災害復旧費					(0)
					0
県単独農林水産施設災害復旧費 (繰越明許費)					0
県有環境林管理費	45,426	0	45,426	0	0
県有環境林管理費 (繰越明許費)	12,600	0	0	12,600	0
公債費特別会計へ繰出	6,248,476	0	6,248,476	0	0
税外収入精算等還付金	1	0	0	0	1
県行造林管理事業費	10,548	0	10,548	0	0

(単位：千円)

事 項 名	決 算 額	財 源 内 訳			
		国 庫	特 定	起 債	一 般
三木山森林公園管理運営費	108,460	0	108,460	0	0
自然活用型野外CSR事業運営費	171,171	0	171,171	0	0
自然活用型野外CSR事業運営費 (繰越明許費)	2,100	0	0	2,100	0
林業・木材産業改善資金貸付金	335	0	335	0	0
貸付事務費	20	0	20	0	0
兵庫みどり公社事業資金 利子補給費	138,041	0	138,041	0	0
一般会計へ繰出	747	0	747	0	0
公債費特別会計へ繰出	13,977	0	13,977	0	0
県債管理基金(緑化基金分)積立金	214	0	214	0	0
緑化基金積立金	61,724	0	61,724	0	0
緑化事業交付金	61,724	0	61,724	0	0
県債管理基金積立金	31,944	0	31,944	0	0
県債管理基金(県民緑基金分)積立金	14,015	0	14,015	0	0
県民緑基金積立金	10,671	0	10,671	0	0
森林整備担い手対策基金積立金	31,940	0	31,940	0	0
森林整備担い手対策事業交付金	31,940	0	31,940	0	0
県 計	(3,752,181) 54,155,065	(1,576,671) 4,862,126	(0) 32,431,384	(2,169,000) 5,935,824	(6,510) 10,925,731

(注) 上段()書きは、2年度への繰越分を外数。

(注) 過去3年度分の決算額が0のときは事項名を削除。