計 画 図
三田市森林(~~基本・施~~業)図　28－25

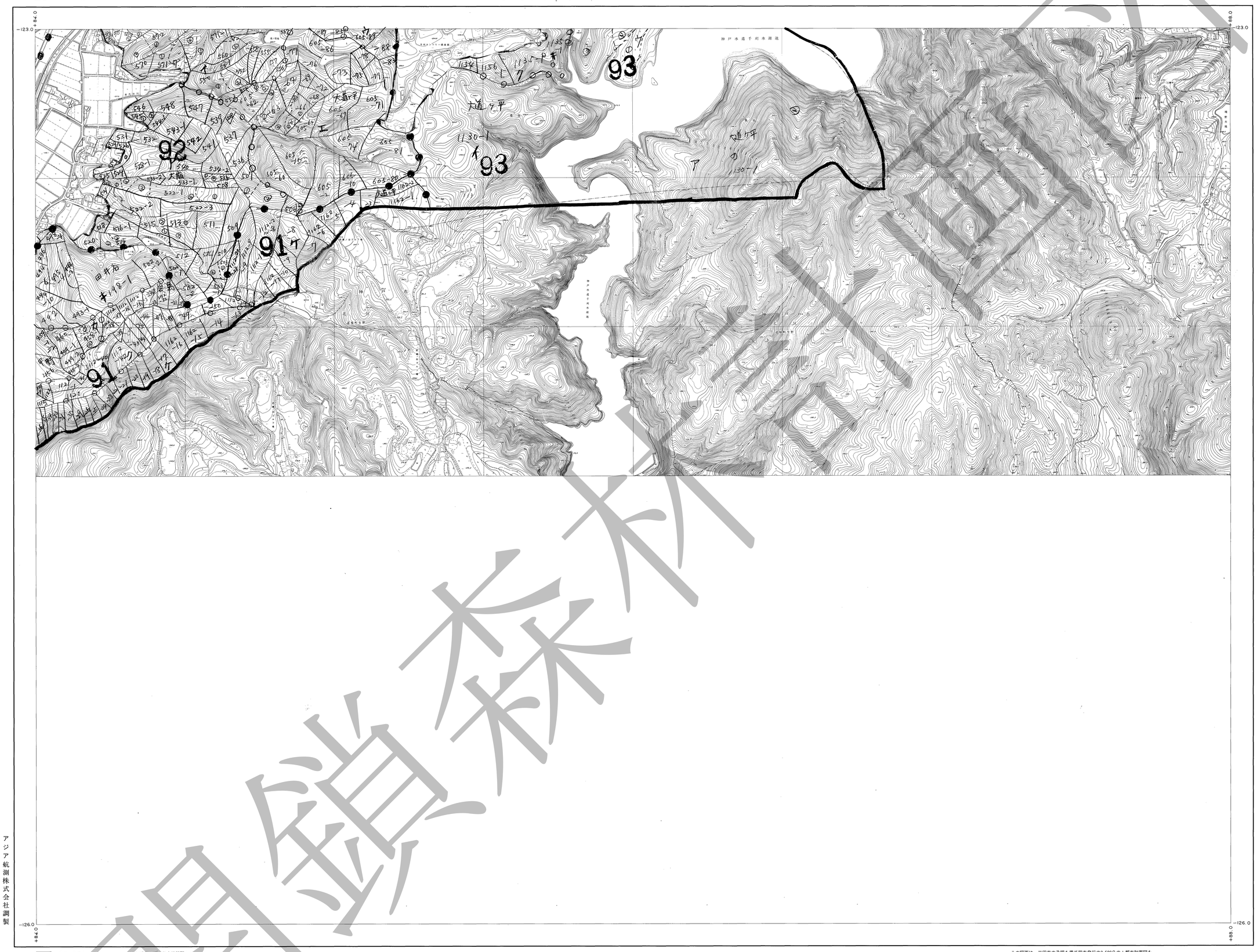

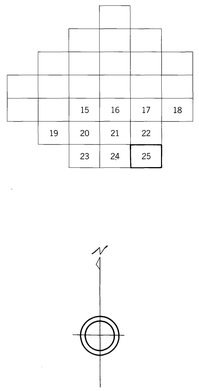



兵庫県

アジア航測株式会社調製

測図　平成7年2月　　座標系第Ⅵ系・等高線間隔2m
修正　平成6年8月
本図は、三田市1：2,500を平成7年12月に縮小編纂したものである。

1：5,000

0　100　200　300　400　500　600　700　800　900　1000m

この図面は、三田市の承認を得て同市発行の2,500分の1都市計画図を縮小編纂して複製したものである。

閲覧森林図