

東はりま 土木だより

東播磨の人と街・海・川を見つめ、未来へつなぐ



兵庫県東播磨県民局 加古川土木事務所

道路

国道2号加古川橋の架け替え工事を進めています！

国道2号の坂元交差点から加古川橋の区間は、交通混雑の解消及び市街地内の一方通行規制の解除を目的に将来4車線化する計画としています。また、加古川橋では、著しい老朽化に加えて、西詰交差点で慢性的な渋滞が発生しているため、橋梁架け替えと併せて交差点改良を行っています。



国道2号和坂（明石市）の道路幅を広げる工事を進めています！

国道2号和坂交差点西のボトルネック区間（前後4車線）の慢性的な交通渋滞の解消を目的に、2車線から4車線に拡幅しています。また、自転車専用通行帯の整備により、自転車・歩行者交通を分離させ、自転車利用者・歩行者の安全な通行を確保します。



JRをまたぐ古い林崎橋を撤去

計画的な老朽化対策を進めています！

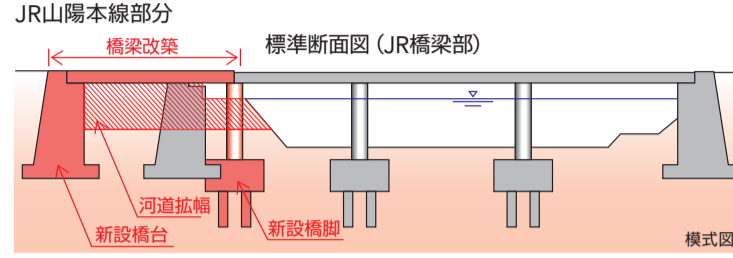
安全で快適な道路環境を維持するため、橋梁や道路附属物などの老朽化対策を計画的・効率的に進めています。



河川・砂防

明石川の川幅を広げる工事を進めています！

明石川は、明石市の中心市街地であるJR山陽本線部分の川幅が狭くボトルネックとなっており、浸水被害が発生した場合に社会経済活動への大きな影響が懸念されることから、川幅を広げています。

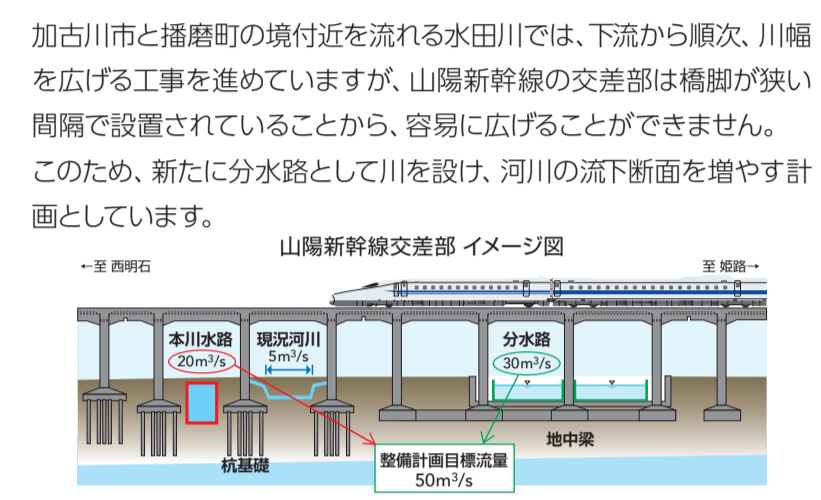
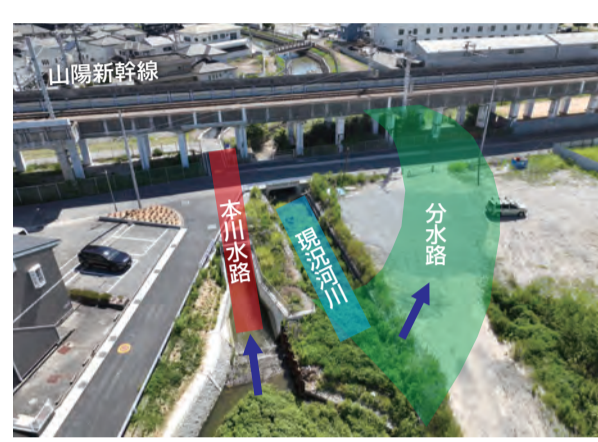


河川の水を流す断面が小さいと、洪水が発生する！！

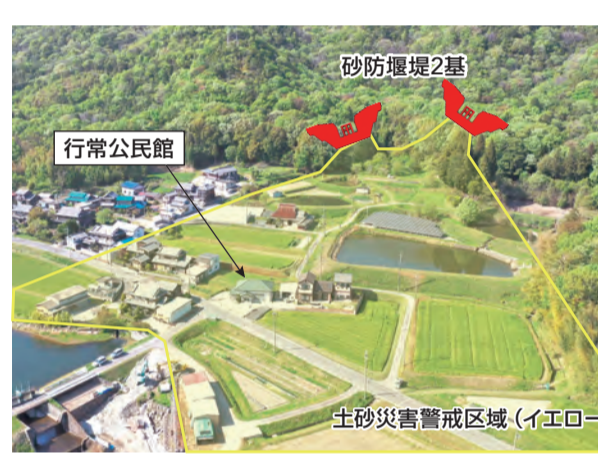


平成30年西日本豪雨

水田川の分水路を設置する工事を進めています！



土砂災害防止のための砂防堰堤の整備を進めています！



公園

明石公園のローンボウズコートの改修工を行いました！



明石公園のローンボウズコートでは、降雨時の排水不良による水たまりが発生し、プレーに支障が生じていました。そのため、人工芝の下面に透水性の良い舗装材料や排水管を配置する水たまり対策の工事などを行い、快適なプレーができるコートとなりました。

第一野球場の改修工事を進めています！

第一野球場では、スコアボードのLED化更新工事をしました。また、老朽化したスタンドの椅子を新しいものに取り替え、快適な野球観戦が可能となりました。



工事後のスタンドの椅子

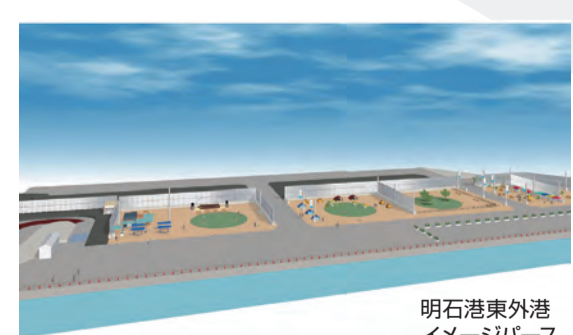


LED化したスコアボード

港湾・海岸

明石港東外港地区の賑わい創出を進めています！

明石港東外港地区は市街地の南の拠点として、更なる賑わいを創出するため、県と市で協力して再開発を進めます。本格的に再開発を行うまでの間、芝生広場で様々なイベントを開催し、通常時モードグランやバーベキューなどができる楽しい場所を作っていきます。



明石港東外港イメージバス

計画的な老朽化対策に取り組んでいます！

管内には重要港湾の東播磨港と地方港湾の明石港及び江井ヶ島港があります。いずれも施設の老朽化が進んでいることから、順次、老朽化対策の補修・改修工事を行っています。



老朽化した物揚場（下部）

改修工事（杭打ち）

工事後の物揚場（上部）

流域下水道

流域下水道施設の老朽化対策を進めています！

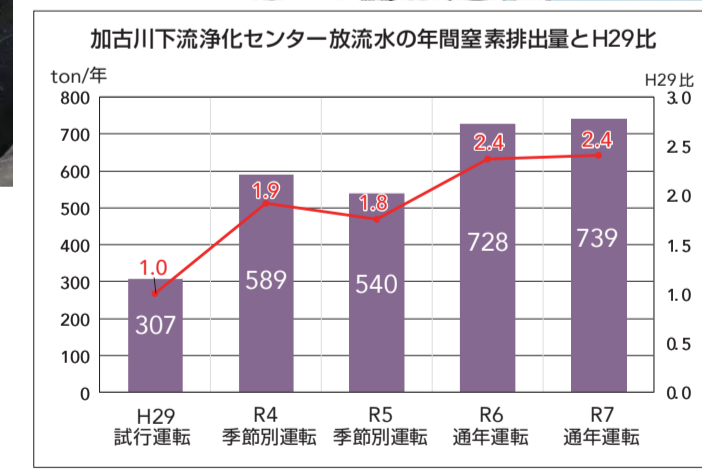
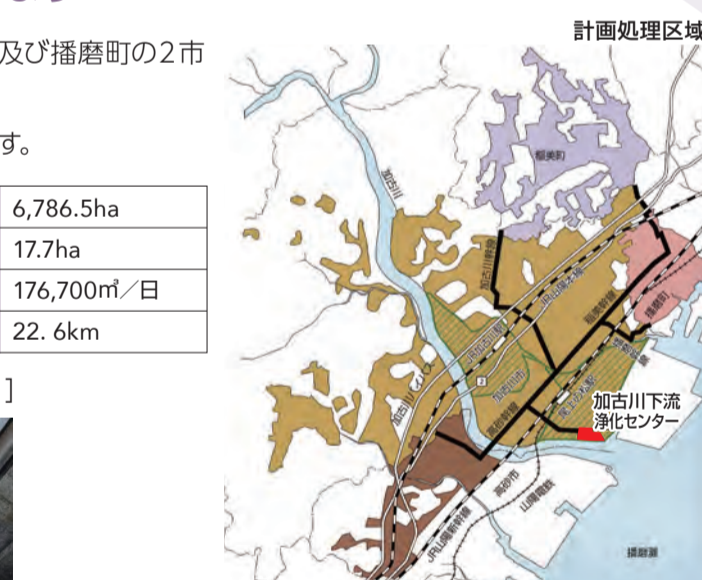
加古川流域下水道（下流処理区）は、加古川市、高砂市、稲美町及び播磨町の2市2町の計画処理区域として供用しています。施設の老朽化対策のほか、栄養塩類管理運転に取り組んでいます。

処理場名称	加古川下流浄化センター	処理面積	6,786.5ha
処理場位置	加古川市尾上町養田	処理場敷地面積	17.7ha
処理方式	標準活性汚泥法	処理能力	176,700m ³ /日
放流先	二級河川 泊川	幹線管渠	22.6km



〔老朽化対策（流入ゲート）修繕：古いゲートを新品に取り替え〕

〔栄養塩類管理運転〕
栄養となる窒素を増量する運転を適年実施。
ノリ養殖場において、陸域からの栄養供給の影響を受けやすい沿岸側のノリの色調が良好。



まちづくり

緑化活動を支援しています！（県民まちなみ緑化事業）

県では、都市における環境の改善や防災性の向上を目的として、県民緑税を活用し、県民のみならずあらゆる植樹や芝生化などの緑化活動に対して補助しています。



緑いっぱいの中庭を作りました（加古川市内の小学校）



芝生化した園庭に、オーバーシード（冬の種まき）をする子どもたち（加古川市内の幼稚園）

さまざまな取り組み

水害から命と暮らしをまもる～総合治水～

県では、河川や下水道を整備する「ながす」対策に加えて、校庭、田んぼ、ため池などを活用して、雨水を一時的に貯留・浸透させる「ためる」対策、浸水が発生した場合でも被害を軽減する「そなえる」対策を組み合わせた「総合治水」に取り組んでいます。



東播磨地域では、3つの地域総合治水推進計画に基づき、総合治水の取り組みを進めています。

- 神明（明石川等）
- 東播磨・北播磨・丹波（加古川流域圏）
- 中播磨（市川流域圏）

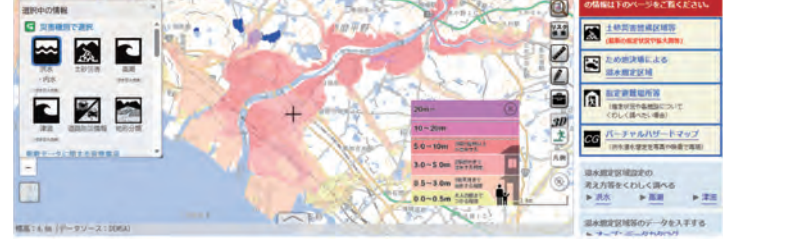
兵庫県CGハザードマップ

平常時の備えや災害時の情報収集に役立つよう「兵庫県CGハザードマップ」を公開しています。スマートフォンやパソコンで土砂災害・洪水・高潮・津波・ため池の自然災害に関する危険度情報や避難所等が確認できます。



CGハザードマップ 検索

QRコード



CGハザードマップ

総合治水



東播磨地域では、3つの地域総合治水推進計画に基づき、総合治水の取り組みを進めています。

- 神明（明石川等）
- 東播磨・北播磨・丹波（加古川流域圏）
- 中播磨（市川流域圏）

ひょうごアドプト

県が管理する河川、道路、海岸などで清掃美化活動を行う団体は、軍手や花苗といった資材の提供、ボランティア保険加入などの支援を行っています。活動団体は随時募集しています。（R7実施：13団体）



朝霧川（明石市）



中島三丁目交差点（高砂市）

加古川土木事務所

担当業務	内容	電話番号
企画調整担当	○土木行政の企画・総合調整 ○社会施設整備の広報	(079) 421-9183
工事業務課	○庶務 ○請負その他の契約	(079) 421-9190
管理第1課	○道路の管理（道路の占用、道路工事の承認など）	(079) 421-9372
管理第2課	○河川・砂防・港湾・海岸の管理（河川・港湾・海岸の占用、使用許可、河川・港湾の官民境界、砂防・地すべり・急傾斜） ○都市公園の管理（明石公園）	(079) 421-9375
用地第1課	○加古川市域・高砂市域・稲美町域の用地取得及び補償	(079) 421-9214
道路第1課	○道路・街路事業の調査・設計・施工監理 ○交通安全事業の調査・設計・施工監理 注）明石市以外の地域を担当	(079) 421-9202
道路第2課	○道路の維持補修の調査・設計・施工監理 ○道路管理パトロール業務 注）明石市以外の地域を担当	(079) 421-9397
河川砂防課	○河川・砂防事業の調査・設計・施工監理 注）明石市以外の地域を担当	(079) 421-9622
流域下水道課	○流域下水道事業の調査・設計・施工監理	(079) 421-9623
港湾課	○港湾・海岸事業の調査・設計・施工監理	(079) 421-9205
技術専門員	○占用等の技術審査	(079) 421-9188
まちづくり建築課	○まちづくりの総合推進 ○建築基準法の施行事務（稲美町、播磨町内） ○都市計画法の施行事務（高砂市、稲美町、播磨町内） ○花と緑のまちづくり・緑のトロール	(079) 421-9226
建設業課	○建設業法・宅地建物取引業法の施行事務 ○解体業者の登録 ○経営事項審査	(079) 421-9231
明石街づくり対策室		
明石事業第1課	○明石市域の道路・街路事業及び道路の維持補修の調査・設計・施工監理 ○明石市域の道路管理パトロール業務	(078) 912-3378
明石事業第2課	○明石市域の河川・砂防事業の調査・設計・施工監理 ○明石公園の調査・設計・施工監理	(078) 912-3379
用地第2課	○明石市域の用地取得及び補償	(078) 918-0683

庁舎ご案内

兵庫県東播磨県民局
加古川土木事務所
〒675-8566
加古川市加古川町寺町天神木97-1
（加古川総合庁舎7・8F）
TEL 079-421-9183
FAX 079-421-0072



兵庫県東播磨県民局 加古川土木事務所

E-mail kakogawadoboku@pref.hyogo.lg.jp

詳しくはホームページをご覧ください

加古川土木事務所 検索

07東播03-001A1

地域の魅力を発信

出前講座

「さわやか東播磨県民局」（県政出前講座）は、県の行政施策や現状の説明、意見交換などを行う制度です。加古川土木事務所では、学校や自治会などへ出向き、所管するテーマについて、講義などを行っています。



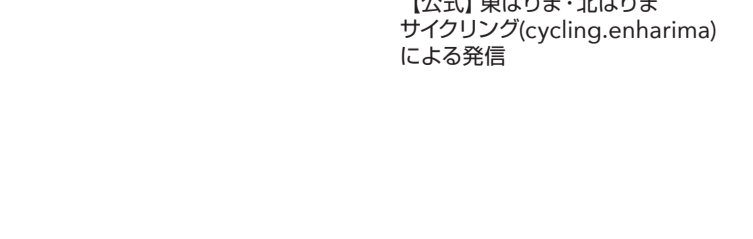
小学校での出前講座（総合治水）の様子

サイクルツーリズムの推進

サイクリングコースの維持修繕などを行うとともに、サイクリングマップの作成やInstagramを活用し、サイクリングの魅力を発信しています。



サイクリングマップ



Instagram
【公式】東はりま・北はりまサイクリング(cycling.enharima)による発信

東はりまインフラツアー

インフラ整備に対するイメージアップや、県の取り組みについて理解を深めてもらうため、小・中学生とその保護者を対象にしたバスツアーを実施しています。



インフラツアーの様子

Instagram

【公式】兵庫県加古川土木事務所 (kakogawadoboku)

加古川土木事務所が管理する道路や河川、港湾などのインフラ施設やイベント情報のほか、日々の業務や建設現場の様子などをInstagramで随時発信しています。



QRコード



【公式】兵庫県加古川土木事務所 (kakogawadoboku)による発信