

広域営農団地農道整備事業「南淡路地区」計画平面図 R5.4

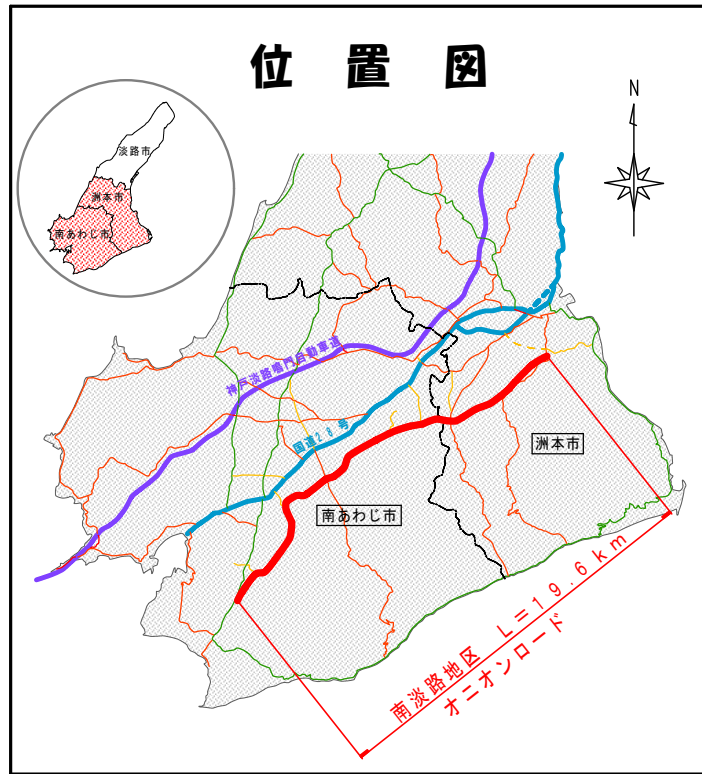
国道の渋滞状況



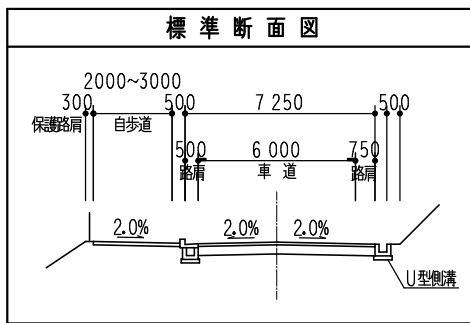
野菜の運搬状況



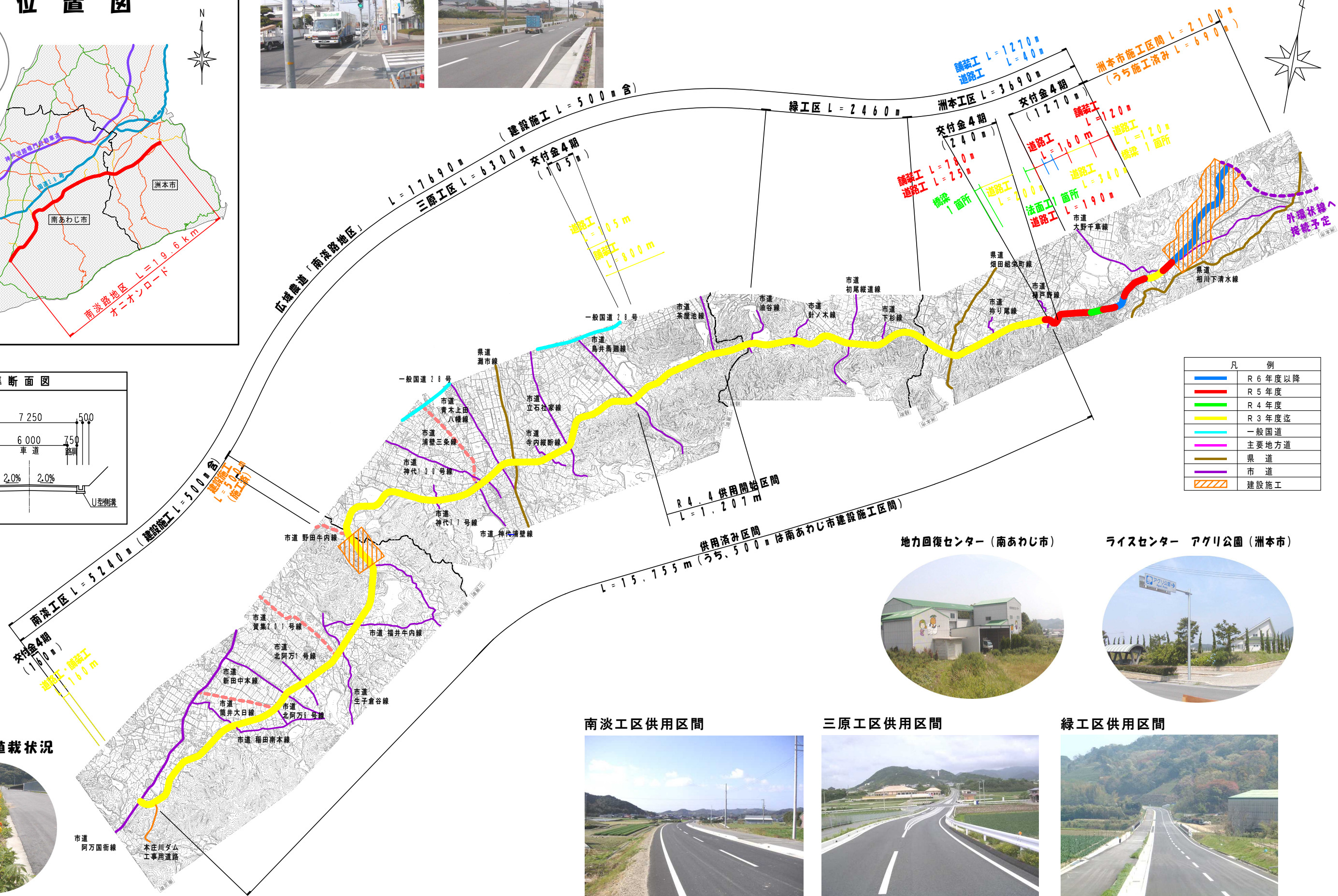
位置図



標準断面図



植樹帯の植栽状況



凡 例	
Blue line	R6年度以降
Red line	R5年度
Green line	R4年度
Yellow line	R3年度迄
Black line	一般国道
Orange line	主要地方道
Brown line	県道
Purple line	市道
Orange hatched box	建設施工

地力回復センター（南あわじ市）



ライスセンター アグリ公園（洲本市）



南淡工区供用区間



三原工区供用区間



緑工区供用区間

