

# 広域営農団地農道整備事業「南淡路地区」計画平面図 R6.4

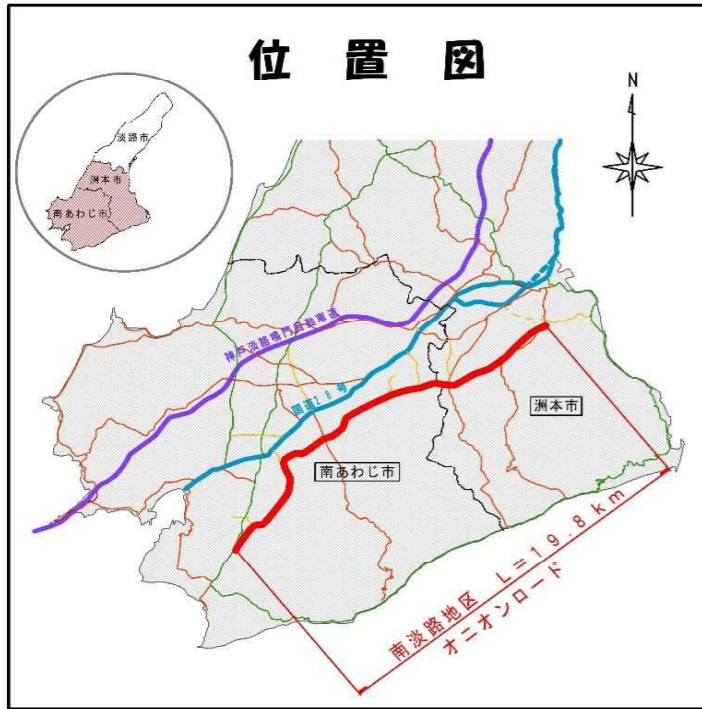
国道の渋滞状況



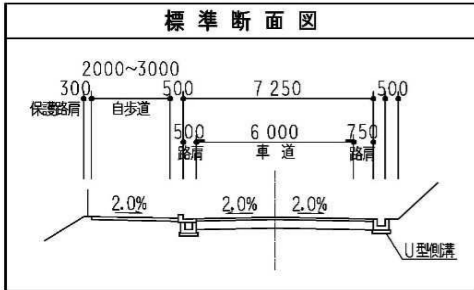
野菜の運搬状況



位置図

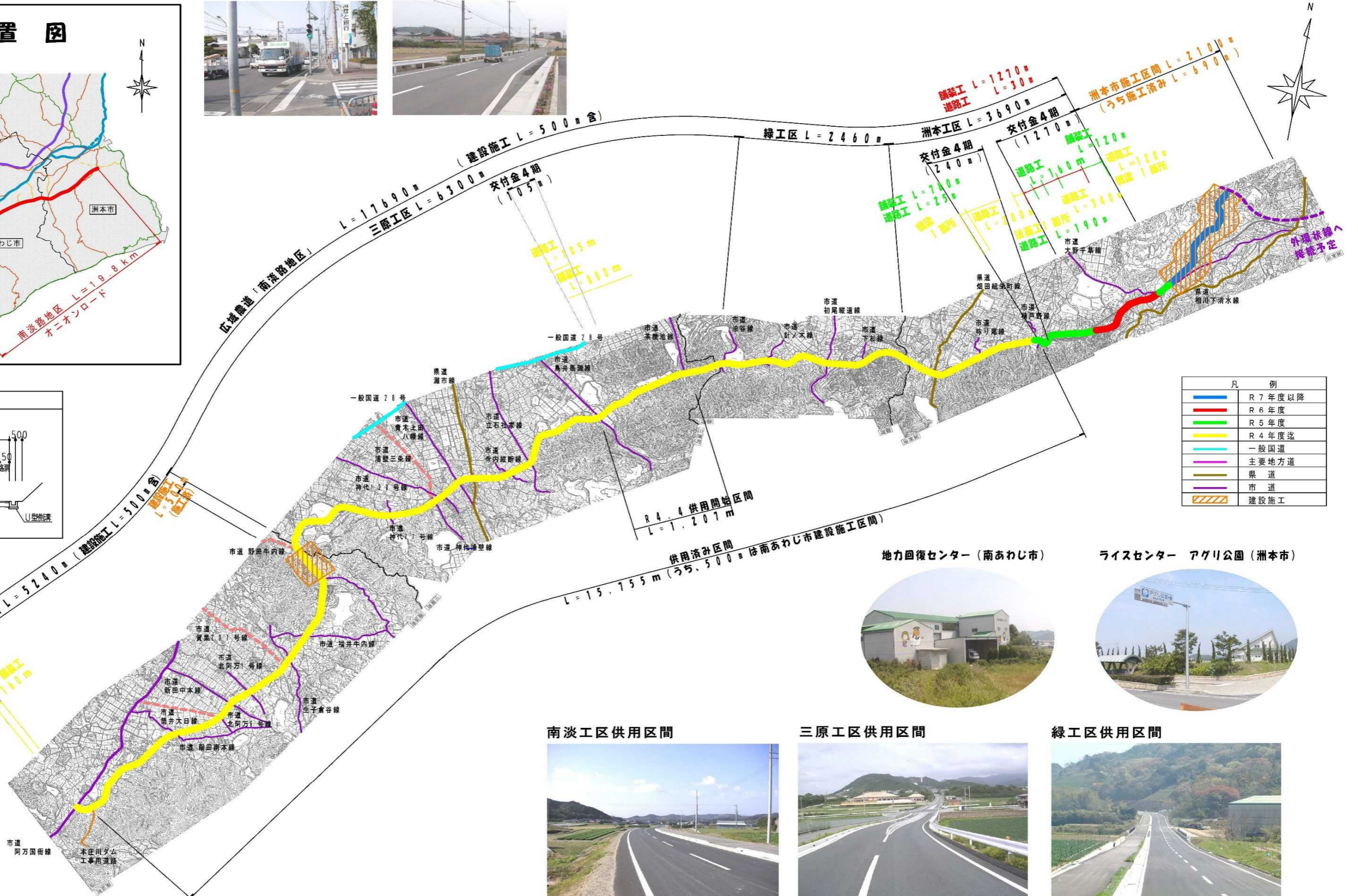


標準断面図



凡 例	
<span style="color: blue;">—</span>	R 7 年度以降
<span style="color: red;">—</span>	R 6 年度
<span style="color: green;">—</span>	R 5 年度
<span style="color: yellow;">—</span>	R 4 年度迄
<span style="color: cyan;">—</span>	一般国道
<span style="color: magenta;">—</span>	主要地方道
<span style="color: brown;">—</span>	県道
<span style="color: purple;">—</span>	市道
<span style="color: orange;">▨</span>	建設施工

植樹帯の植栽状況



地力回復センター（南あわじ市）



ライスセンター アグリ公園（洲本市）



南淡工区供用区間



三原工区供用区間



緑工区供用区間

