記　者　発　表　（記者発表・~~資料配布~~）			
発表年月日	令和４年　３月２５日（金）	担当地方機関	篠山土地改良事務所
電話番号・内線	079-552-7417（土改直通）	担　当　課	農村計画課
発　表　者	篠山土地改良事務所長 横田　欣仁	事務担当者	所長補佐兼農村計画課長 松本　雅伸
解禁日時	無　・　有　（　月　日　時解禁）		
同時発表先	無　・　有　（　　）		
特記事項			

ため池カードの作成および配布について

農業用ダム及びため池が持つ優れた景観や特徴などについて、広く県民にその魅力を知ってもらうため、丹波地域の主要な農業用ダムおよびため池１６箇所のため池カードを作成しましたので、カードの内容や配布方法について下記のとおりお知らせします。

記

１　ため池カードの内容

カード形式のパンフレットで、通常のトレーディングカードと同じサイズです。
多くのコレクターに親しまれているダムカードと同一の様式で作成しています。
表面には施設の名称と写真、裏面には所在地や型式などの情報を記載しています。

（１）作成ため池

〇鍔市ダム、八幡谷ダム、佐仲ダム、藤岡ダム、黒石ダム、奥池、五坊谷池、鍋塚池、田口池（以上、丹波篠山市内：9 箇所）：

〇大杉ダム、三方池、細見池、小多利日ヶ奥池、長谷大池、永郷池、神池（以上、丹波市内：7 箇所）：

（２）デザイン

【表面】

【裏面】

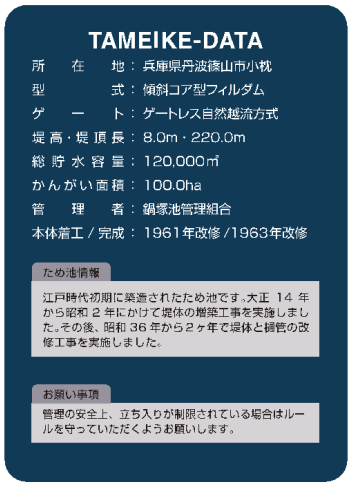

２　ため池カードの配布（令和４年４月 11 日から開始）

ため池カードは実際に現地を訪問された方にお渡しします。

篠山土地改良事務所または、それぞれのため池が所在する市役所（丹波篠山市・丹波市）にて、ため池が写った自撮り写真を見せていただくことと引き換えにカードをお渡しします。

３　その他

ため池情報やカードの入手方法等は兵庫県ホームページに掲載します。
（令和４年４月１日から閲覧可能）
HP ｱﾄﾞﾚｽ（https://web.pref.hyogo.lg.jp/sasayamatochikairyo/project.html）

ため池カードの入手方法について

１　現地を訪問し、ため池が入った自撮り写真を撮影する。

２　ため池カード配布施設を訪問し、自撮り写真を見せて訪問したため池のカードを受け取る。



自撮り写真の例

〇配布施設　　（注）年末年始・土日・祝日の配付は行っておりません。

（１）兵庫県丹波県民局篠山土地改良事務所　農村計画課
住所：〒669-2341　丹波篠山市郡家 451-2　兵庫県篠山庁舎２階
電話：079-552-7419
配布ため池：全１６種類のカード

（２）丹波篠山市役所　農都整備課
住所：〒669-2397　丹波篠山市北新町 41　丹波篠山市役所第２庁舎２階
電話：079-552-1117
配布ため池：丹波篠山市内の９種類のカード
※鍔市ダム、八幡谷ダム、佐仲ダム、藤岡ダム、黒石ダム、奥池、五坊谷池、鍋塚池、田口池

（３）丹波市役所　農地整備課
住所：〒669-4192　丹波市春日町黒井 811　丹波市役所春日庁舎２階
電話：0795-88-5158
配布ため池：丹波市内の７種類のカード
※大杉ダム、三方池、細見池、小多利日ヶ奥池、長谷大池、永郷池、神池

〇その他

上記施設の開庁時以外でのカード配布を希望される方は下記あて連絡のうえご相談下さい。

兵庫県庫県丹波県民局篠山土地改良事務所　農村計画課
電話：079-552-7419（年末年始・土日・祝日を除く 9:00～17:00）

ため池カード配布場所

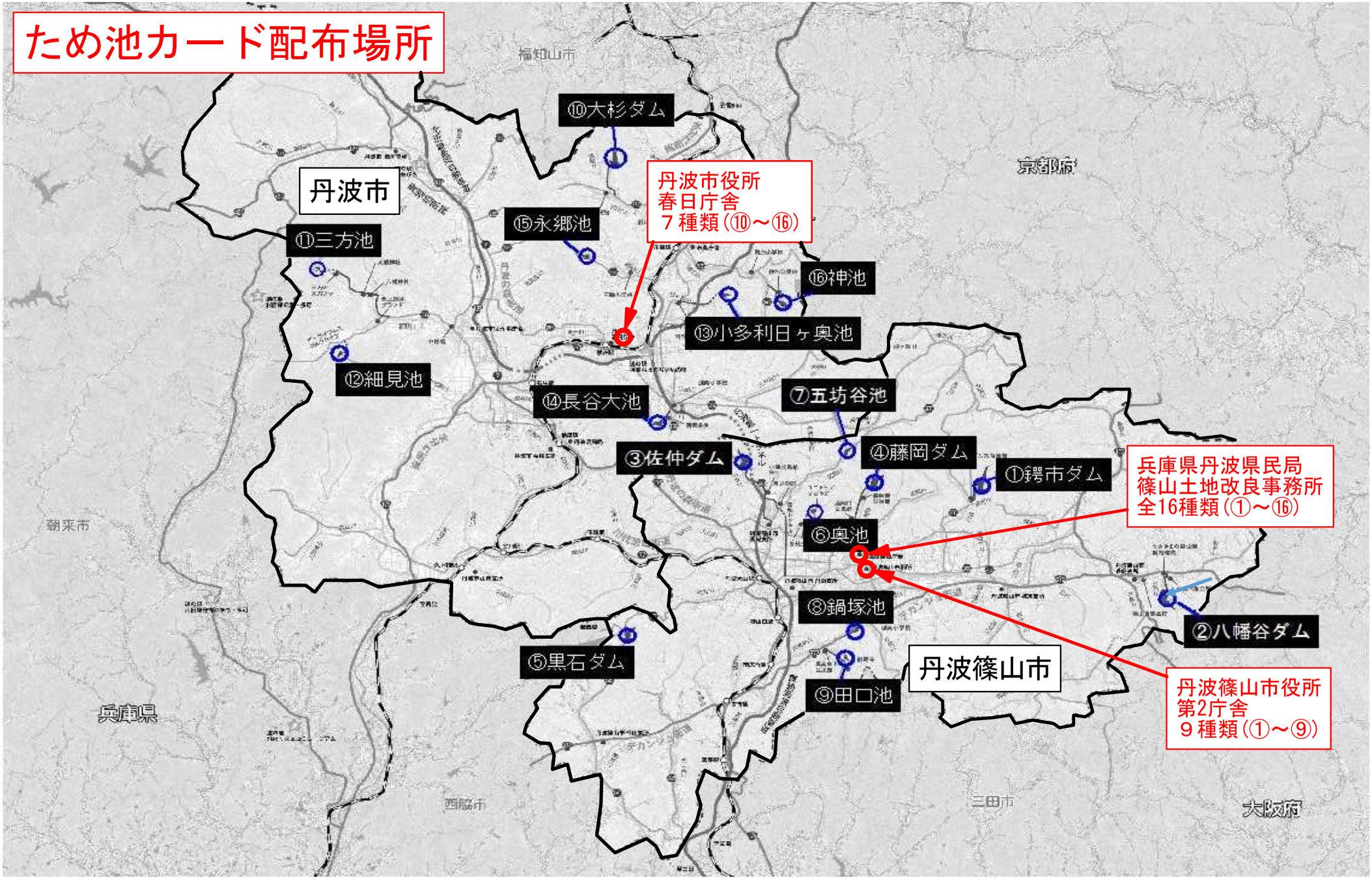
福知山市
京都府
丹波市
⑩大杉ダム
丹波市役所
春日庁舎
７種類（⑩～⑯）
⑮永郷池
⑪三方池
⑯神池
⑬小多利日ヶ奥池
⑫細見池
⑭長谷大池
⑦五坊谷池
③佐仲ダム
④藤岡ダム
①鍔市ダム
兵庫県丹波県民局
篠山土地改良事務所
全16種類（①～⑯）
朝来市
⑥奥池
⑧鍋塚池
②八幡谷ダム
⑤黒石ダム
丹波篠山市
⑨田口池
丹波篠山市役所
第2庁舎
９種類（①～⑨）
兵庫県
西脇市
三田市
大阪府

ため池カード(16種類)

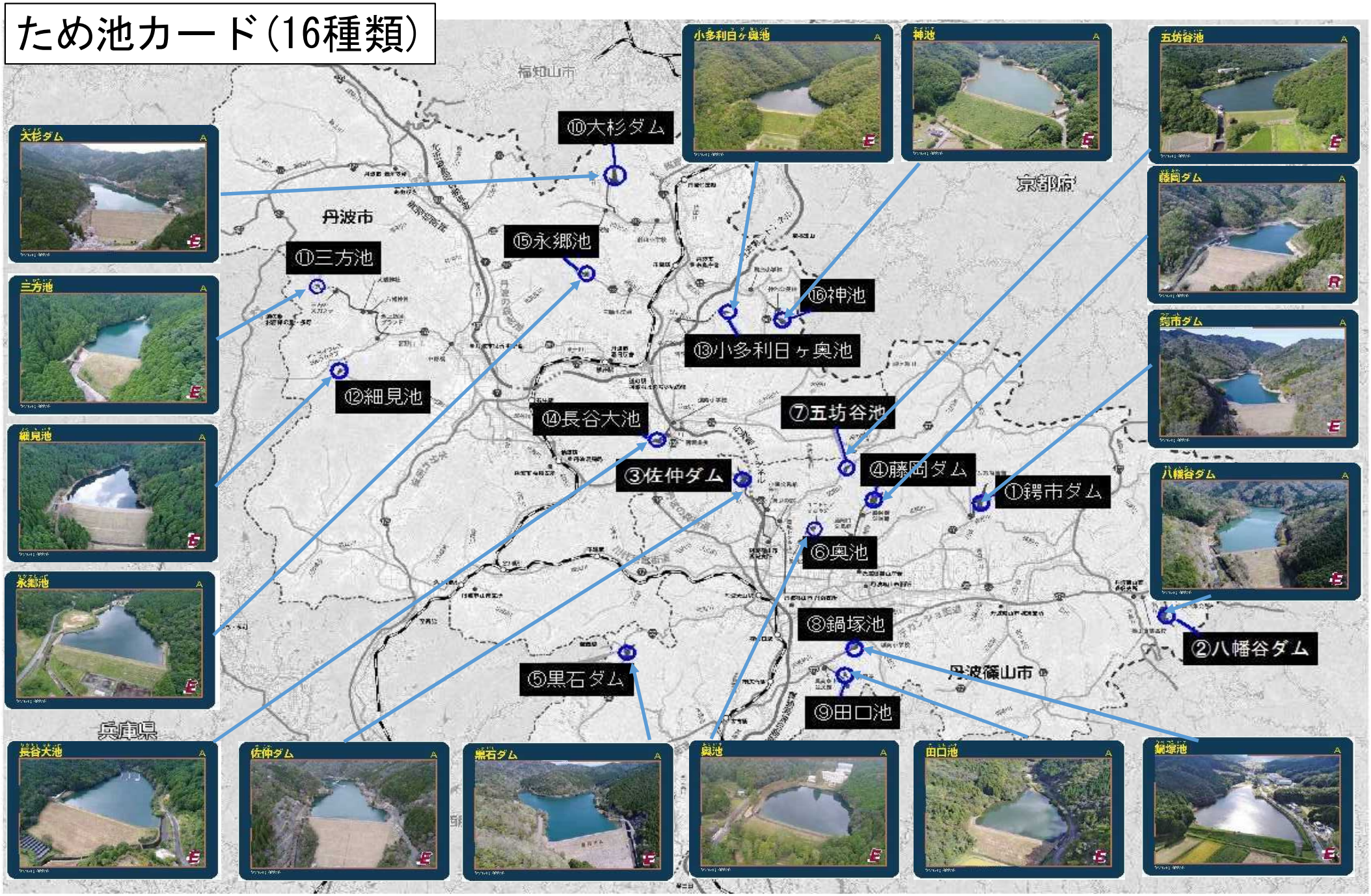
福知山市
丹波市
京都府
兵庫県
丹波篠山市
⑩大杉ダム
⑪三方池
⑫細見池
⑬小多利日ヶ奥池
⑭長谷大池
⑮永郷池
⑯神池
①鍔市ダム
②八幡谷ダム
③佐仲ダム
④藤岡ダム
⑤黒石ダム
⑥奥池
⑦五坊谷池
⑧鍋塚池
⑨田口池
大杉ダム
三方池
細見池
永郷池
小多利日ヶ奥池
神池
五坊谷池
藤岡ダム
鍔市ダム
八幡谷ダム
長谷大池
佐仲ダム
黒石ダム
奥池
田口池
鍋塚池