



令和6年度 丹波県民局管内 公共事業実施予定箇所表について

このたび、丹波県民局管内における、令和6年度公共事業実施予定箇所表を以下に取りまとめましたので、発表いたします。

1 事業費

（単位：千円）

区 分		令和6年度当初
農林振興	治山事業	420,570 (550,993)
	農業農村整備事業（県営）	1,008,882
土 木	道路事業	731,623 (1,136,265)
	河川・砂防・公園事業	780,588 (1,070,588)
	小 計	1,512,211 (2,206,853)
合 計		2,941,663 (3,766,728)

※（ ）書きは、今後補正予定分等を含んだ額

2 実施予定箇所 別紙のとおり

発表者名 （担当者名）	連絡先電話番号
丹波農林振興事務所長 高橋 徹 （丹波農林振興事務所 森林課森林専門員 田中 康義） （篠山土地改良事務所 整備課長 谷本 幹夫）	0795-73-3797 079-552-7474
丹波土木事務所長 鴨川 義宣 （企画調整担当 所長補佐 乳原 正文）	0795-73-3828

令和6年度 公共事業実施予定箇所表 について

(丹波県民局 丹波農林振興事務所・篠山土地改良事務所)

丹波県民局丹波農林振興事務所及び篠山土地改良事務所の令和6年度公共事業実施予定箇所表を別紙のとおり取りまとめました。

当初予算額は約14億円であり、各事業の内訳は下記の総括表のとおりです。

(1) 治山事業

令和6年度の実施予定額は約4.2億円です。

事業箇所数は6箇所(継続6)で、そのうち3箇所が完了予定です。

【主な事業箇所】

- ・復旧治山事業(丹波市市島町与戸 与戸地区) 継続
- ・緊急総合治山事業(丹波篠山市遠方 遠方地区) 継続

(2) 農業農村整備事業(県営)

令和6年度の実施予定額は約10.1億円です。

事業箇所数は26箇所(新規5、継続21)で、そのうち11箇所が完了予定です。

【主な事業箇所】

- ・水利施設等保全高度化事業(丹波市青垣町中佐治 中佐治地区) 継続
- ・農村地域防災減災事業(丹波篠山市井ノ上 平穏池地区) 継続

令和6年度 公共事業 事業費総括表

(単位: 千円)

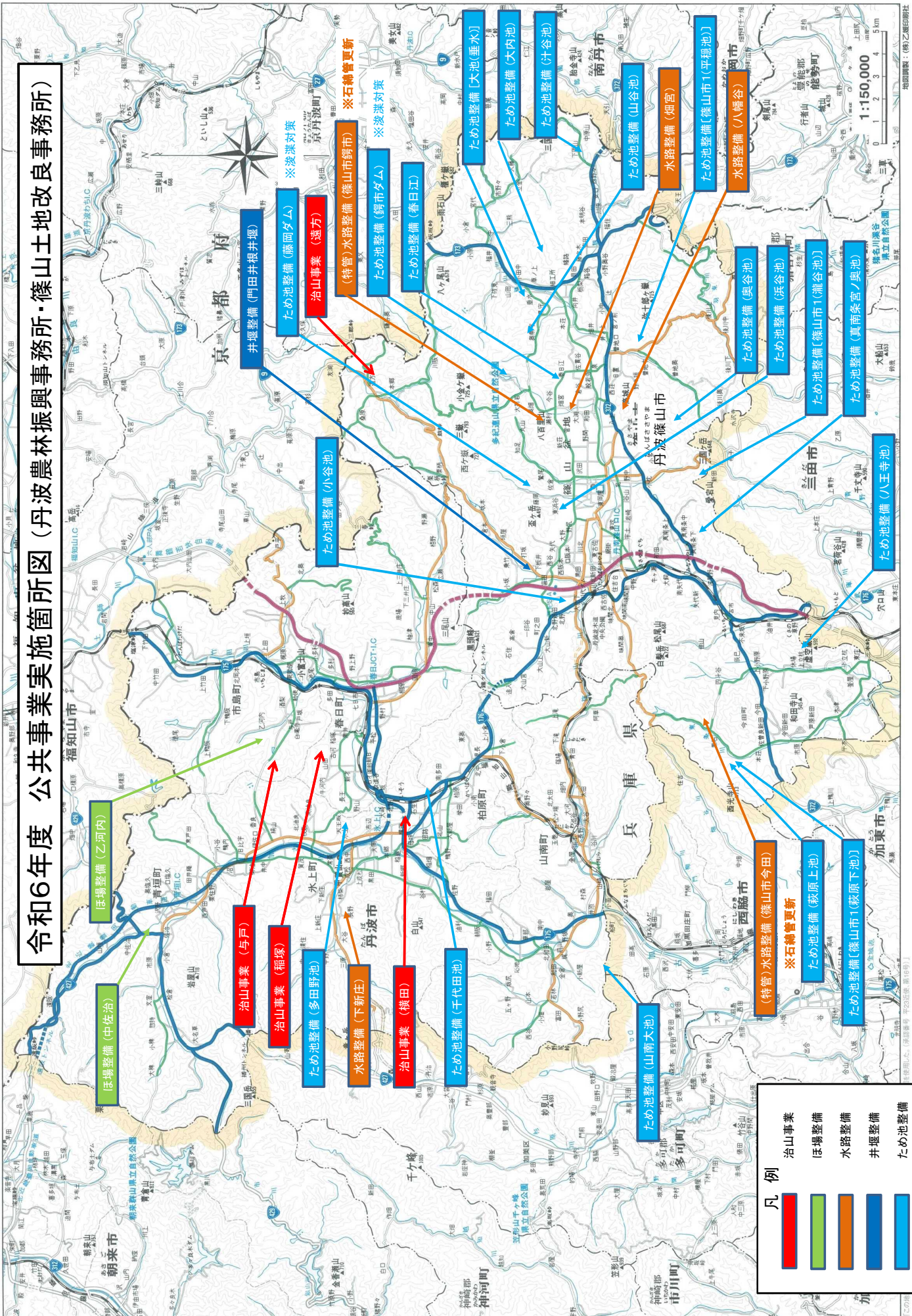
事業区分		R6 当初(A)	本庁保留分 [※] (B)	(A) + (B)
農林振興	治山事業	420,570	130,423	550,993
土地改良	農業農村整備事業	1,008,882	0	1,008,882
合 計		1,429,452	130,423	1,559,875

※箇所決定未決のため今回の実施予定から除いているもの。

令和6年度 公共事業等実施予定箇所(農林水産部)

県民局 センター	事務所	事業種別	事業名	新規	完了	工事箇所			事業量	計画 四半期 (空欄:承認)	
						地区	市町	区			
丹波	丹波農林振興事務所	治山	復旧治山事業			与戸	丹波市	市島町与戸	全:R 4~ 流路工ほか	2	
		治山	復旧治山事業			遠方(栗園)	丹波篠山市	遠方	全:R 4~ 治山ダム工	2	
		治山	緊急総合治山事業	*		遠方(コトシ裏)	丹波篠山市	遠方	全:R 4~ 測試1式	1	
		治山	緊急総合治山事業	*		遠方(コトシ裏)	丹波篠山市	遠方	全:R 4~ 斜面対策工	2	
		治山	予防治山事業			稲塚	丹波市	春日町稲塚	全:R 4~ 治山ダム工ほか	2	
		治山	県単独緊急防災事業			横田	丹波市	水上町横田	全:R 4~ 流路工ほか	2	
		計		420,570							
	篠山土地改良事務所	ほ場	農業競争力強化農地整備事業		*		乙河内	丹波市	市島町乙河内	全:H 28~ 補完工事・測試1式	2
		水路	農業競争力強化農地整備事業		*		下新庄	丹波市	水上町下新庄	全:H 31~ 用水管工・暗渠排水工 1式・測試1式	2
		ほ場	水利施設等保全高度化事業				中佐治	丹波市	青垣町中佐治	全:R 4~ 井堰改修工 1式・用水管工 1式	1
		水路	水利施設等保全高度化事業	*			畑宮	丹波篠山市	畑	全:R 6~ 用水路工 L=0.1km、測試 1式	1
		井堰	農山漁村地域整備交付金(水利施設整備事業)		*		門田井堰井堰	丹波篠山市	栗竹	全:R 4~ ゴム堰 1式	-
		水利施設	農業水路等長寿命化・防災減災事業		*		八幡谷	丹波篠山市	川原・八上	全:R 6~ 洪水吐改修工 1式、用水路工 L=0.2km	2
		特管	農村地域防災減災事業				篠山市(特管)	丹波篠山市	今田町黒石・大	全:H 28~ 用水管工(石綿管更新)1式	2
		特管	農村地域防災減災事業				篠山市(特管)	丹波篠山市	鰯市	全:H 28~	-
		ため池	農村地域防災減災事業		*		真南奈宮/奥池	丹波篠山市	真南奈中	全:H 25~ 補完工事 1式	4
		ため池	農村地域防災減災事業		*		春日江	丹波篠山市	春日江	全:H 29~ ため池整備 1式	2
		ため池	農村地域防災減災事業		*		山谷池	丹波篠山市	泉守	全:H 30~ 測試 1式	1
		ため池	農村地域防災減災事業		*		大内池	丹波篠山市	草ノ上	全:H 30~ 測試 1式	1
		ため池	農村地域防災減災事業		*		浜谷池	丹波篠山市	東兵谷	全:H 31~ ため池整備 1式・測試 1式	2
ため池	農村地域防災減災事業				八王寺池	丹波篠山市	草野	全:H 31~ ため池整備 1式	2		
ため池	農村地域防災減災事業				山南大池	丹波市	山南町小新區	全:R 2~ ため池整備 1式	2		
ため池	農村地域防災減災事業				汁谷池	丹波篠山市	中原山	全:R 4~ 測試 1式	-		
ため池	農村地域防災減災事業				奥谷池	丹波篠山市	殿町・八上下	全:R 4~ 測試 1式	-		
ため池	農村地域防災減災事業				萩原上池	丹波篠山市	今田町黒石	全:R 4~ 測試 1式	-		
ため池	農村地域防災減災事業				千代田池	丹波市	水上町石生	全:R 4~ 測試 1式	-		
ため池	農村地域防災減災事業				萩原下池	丹波篠山市	今田町黒石	全:R 3~	-		
ため池	農村地域防災減災事業				平穩池	丹波篠山市	井ノ上	全:R 3~ ため池整備 1式	2		
ため池	農村地域防災減災事業		*		瀧谷池	丹波篠山市	小枕	全:R 4~ ため池浚渫 1式・測試 1式	2		
ため池	農村地域防災減災事業		*		大池(垂水)	丹波篠山市	垂水	全:R 6~ 測試 1式	2		
ため池	農村地域防災減災事業		*		小谷池	丹波篠山市	西木之	全:R 6~ 測試 1式	2		
ため池	農村地域防災減災事業		*		多田野池	丹波市	水上町水上	全:R 6~ 測試 1式	2		
ため池	県単独緊急浚渫推進事業		*		篠山	丹波篠山市	藤岡奥ほか	全:R 3~ 浚渫工事 1式	2		
計			1,008,882								

令和6年度 公共事業実施箇所図（丹波農林振興事務所・篠山土地改良事務所）



凡例	
■	治山事業
■	ほ場整備
■	水路整備
■	井堰整備
■	ため池整備

令和6年度 公共事業実施予定箇所表 について

(丹波県民局 丹波土木事務所)

丹波県民局丹波土木事務所の令和6年度公共事業実施予定箇所表を別紙のとおり取りまとめました。

当初予算額は約15億円（今後補正予定分等を含めると約22億円）であり、各事業の内訳は下記の総括表のとおりです。

(1) 道路事業

令和6年度の実施予定額は約7.3億円（今後補正予定分等を含めると11.4億円）です。

事業箇所数は23箇所（新規8、継続15）で、そのうち3箇所が完了予定です。

【主な事業箇所】

- ・**新規**(主)西脇篠山線(渡瀬橋) (丹波篠山市東吹) 等 橋梁・トンネル補修7件
- ・**新規**(主)青垣柏原線 道の駅リニューアル (丹波市青垣町西芦田) 1件 **【実施設計】**
- ・**継続**(国)429号(榎峠バypass)道路改良 (丹波市青垣町中佐治) **【トンネル掘削開始】**
- ・**継続**(一)下立杭柏原線 歩道設置(丹波篠山市今田町上立杭) **【A工区600m年度内完成】**
- ・**完了**(国)175号(城山トンネル) (丹波市氷上町横田～石生) 等 トンネル・橋梁補修3件

(2) 河川・砂防・公園事業

令和6年度の実施予定額は約7.8億円（今後補正予定分等を含めると約10.7億円）です。

事業箇所数は30箇所（新規3、継続27）で、そのうち2箇所が完了予定です。

【主な事業箇所】

- ・**新規**長和寺谷川 砂防えん堤 (丹波篠山市曾地中) 等2件
- ・**新規**古河(1)-2地区 急傾斜地崩壊対策 (丹波市春日町古河) 1件
- ・**継続**黒井川 河川改修 (丹波市春日町黒井)
- ・**継続**一印谷(2)地区 急傾斜地崩壊対策 (丹波篠山市一印谷)
- ・**完了**上ノ山谷川 砂防えん堤 (丹波篠山市福住) 1件
- ・**完了**みくまりダム ダムメンテナンス 設備更新 (丹波篠山市三熊) 1件

令和6年度 公共事業 事業費総括表

(単位：千円)

区 分	令和6年度当初 (A)	今後補正予定分等※ (B)	令和6年度予算計 (C)=A+B
道路事業	731,623	404,642	1,136,265
河川・砂防・公園事業	780,588	290,000	1,070,588
小 計	1,512,211	694,642	2,206,853

※国の交付金内示額が県予算を超過したことへの対応等

令和6年度公共事業等実施予定箇所表

(単位:千円)

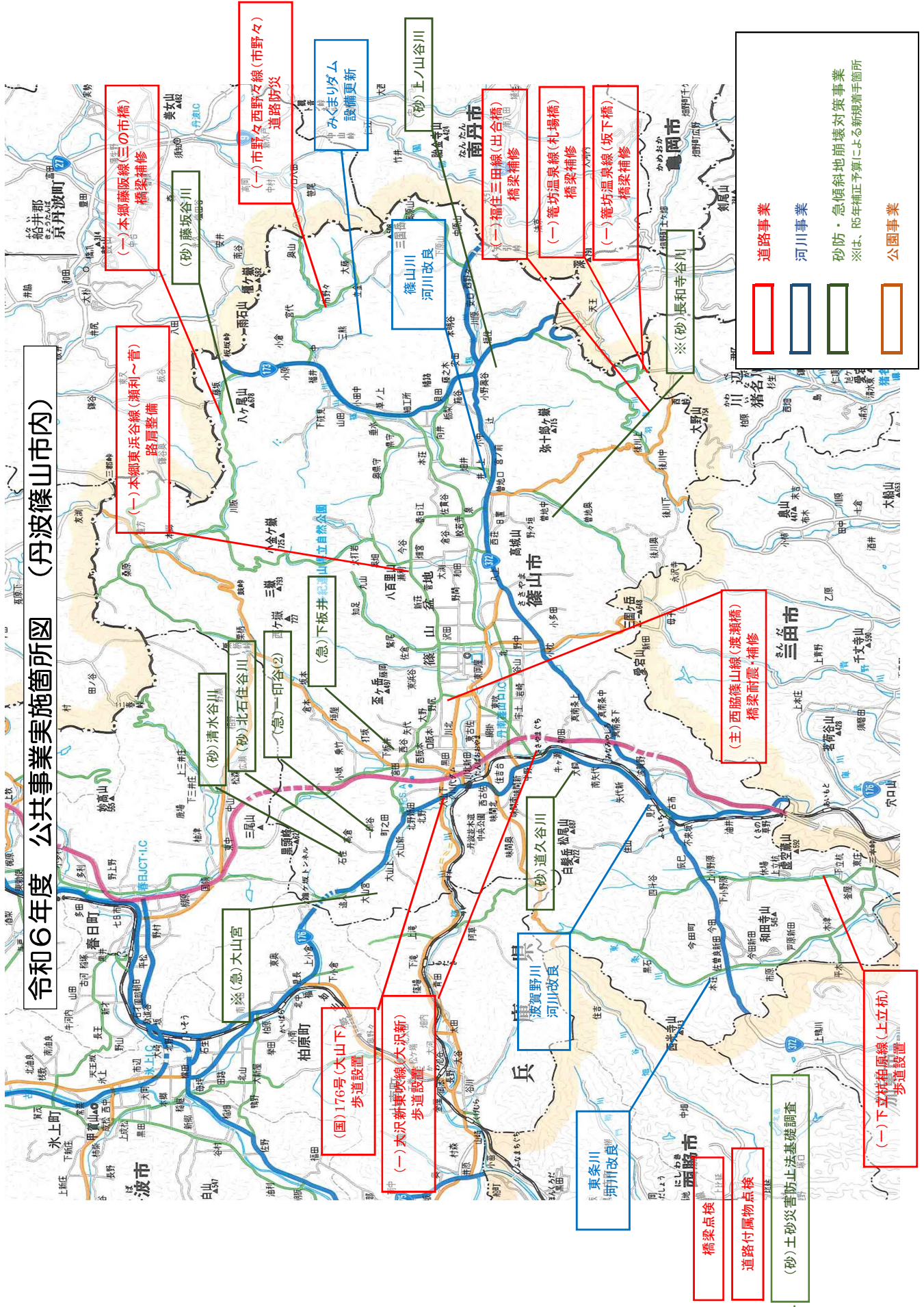
事務所	事業区分	事業種別	新規	早期着	完了	工事箇所			事業量	計画 四半 期
						名称	市町名	区・町・大字		
丹波	道路	地域連携推進事業(改築)		*		(国)429号(榎峠バイパス)	丹波	青垣町中佐治	全:R2~ L=1,200m W=6.0(7.5)m 道路改良 R6:工事、測定、用地補償	1
丹波	道路	社会資本整備総合交付金(改築)		*		(国)175号(東助使)	丹波	市島町東助使	全:R2~ L=1,500m W=6.5(9.5)m 道路改良 R6:用地補償、測定	1
丹波	道路	社会資本整備総合交付金(防災・安全)(改築)	*	*		(一)追入市島線(国領)	丹波	春日町国領	全:R4~ L=700m W=6.0(10.0)m 道路改良 R6:用地補償	2
丹波	道路	社会資本整備総合交付金(防災・安全)(改築)	*	*		(国)176号(大山下)	丹波	丹波篠山	全:H27~ L=400m W=6.0(10.0)m 歩道設置(南伸) R6:用地補償	2
丹波	道路	社会資本整備総合交付金(防災・安全)				(国)175号	丹波	市島町北岡本	全:H21~ L=640m W=6.5(11.5)m 歩道設置 R6:用地補償、工事	2
丹波	道路	社会資本整備総合交付金(防災・安全)				(一)稲畑柏原線	丹波	柏原町大新屋	全:H21~ L=760m W=5.5(8.5)m 歩道設置 R6:用地補償、工事	-
丹波	道路	社会資本整備総合交付金(防災・安全)			*	(一)大沢新東吹線	丹波	大沢新	全:R5~ L=80m W=5.5(8.5)m 歩道設置 R6:用地補償	2
丹波	道路	交通安全対策(通学路緊急対策)事業				(一)下立杭柏原線	丹波	今田町上立杭	全:H25~ L=1600m W=6.0(10.5)m 歩道設置 R6:工事	2
丹波	道路	交通安全対策(通学路緊急対策)事業			*	(一)本細東浜谷線	丹波	瀬利~菅	全:H30~ L=420.0m W=6.0(9.0)m 路肩整備 R6:用地補償	2
丹波	道路	通常補助(道路メンテナンス事業)	*			(国)429号(古坂橋)	丹波	青垣町大名草	全:R6~ L=3m W=2.8m 老朽化対策 R6:測定	2
丹波	道路	通常補助(道路メンテナンス事業)	*			(主)西脇篠山線(渡瀬橋)	丹波	丹波篠山	全:R6~ L=79m W=12.8m 老朽化対策・橋梁耐震 R6:補修・補強工事	2
丹波	道路	通常補助(道路メンテナンス事業)	*	*		(一)本郷藤坂線(三の市橋)	丹波	丹波篠山	全:R6~ L=4.2m W=8.3m 老朽化対策 R6:補修工事	2
丹波	道路	通常補助(道路メンテナンス事業)	*	*		(一)福住三田線(出合橋)	丹波	後川新田	全:R6~ L=13.7m W=5.8m 老朽化対策 R6:補修工事	2
丹波	道路	通常補助(道路メンテナンス事業)		*		(国)175号(城山トンネル)	丹波	水上町横田~石生	全:R5~ L=446m W=9.0m 老朽化対策 R6:補修工事	2
丹波	道路	通常補助(道路メンテナンス事業)	*			(一)福知山山南線(穴裏トンネル)	丹波	青垣町東芦田	全:R6~ L=213.2m W=6.0m 老朽化対策 R6:補修工事	2
丹波	道路	通常補助(道路メンテナンス事業)	*	*		(一)菟坊温泉線(札場橋)	丹波	後川新田	全:R6~ L=18m W=6.6m 老朽化対策 R6:補修工事	2
丹波	道路	通常補助(道路メンテナンス事業)	*	*		(一)菟坊温泉線(坂下橋)	丹波	後川新田	全:R6~ L=16.5m W=5.8m 老朽化対策 R6:補修工事	2
丹波	道路	通常補助(道路メンテナンス事業)				(主)青垣柏原線ほか(青垣大橋ほか)	丹波	丹波ほか	橋梁点検 R6: N=61	2
丹波	道路	通常補助(土砂災害対策道路事業)				(国)429号	丹波	青垣町大名草	全:R1~ L=5,000m W=3.0m 土砂対策 R6:工事L=100m	2
丹波	道路	通常補助(土砂災害対策道路事業)				(一)市野々西野々線	丹波	市野々	全:R3~ L=500m W=5.0m 土砂対策 R6:工事、測定	2
丹波	道路	社会資本整備総合交付金(交安)	*			(主)青垣柏原線	丹波	青垣町西芦田	全:R6~ 道の駅リニューアル R6:測定	2
丹波	道路	社会資本整備総合交付金(防災・安全)(交安)				(国)173号ほか	丹波	細工所ほか	道路附属物点検 R6:N=476	2
丹波	道路	通常補助(道路メンテナンス事業)				(主)青垣柏原線(東小歩道橋)	丹波	水上町石生	全:R6~ L=14.3m 1.5m 横断歩道橋修繕 R6:測定	2
事業計										
731,623										

令和6年度公共事業等実施予定箇所表

(単位:千円)

事務所	事業区分	事業種別	新規	早着	完了	工事箇所			事業量	計画 四半 期
						名称	市町名	区・町・大字		
丹波	河川	社会資本整備総合交付金(防災・安全)(広域河川改修事業)	*	*	*	竹田川	丹波	市島町上竹田	全:H28~L=340m 河川改良 R6:用地補償	2
丹波	河川	社会資本整備総合交付金(防災・安全)(広域河川改修事業)	*	*	*	黒井川	丹波	春日町黒井	全:H28~L=3,350m 河川改良 R6:橋梁架替、用地補償	2
丹波	河川	社会資本整備総合交付金(防災・安全)(広域河川改修事業)	*	*	*	東条川	丹波	今田町	全:H25~L=1,900m 河川改良 R6:護岸	2
丹波	河川	社会資本整備総合交付金(防災・安全)(広域河川改修事業)	*	*	*	篠山川	丹波	上宿	全:H23~L=4,870m 河川改良 R6:河床掘削	2
丹波	河川	社会資本整備総合交付金(防災・安全)(総合流域防災事業)	*	*	*	波賀野川	丹波	波賀野	全:H27~L=440m 河川改良 R6:橋梁架替	2
丹波	河川	通常補助(ダムメンテナンス事業)	*	*	*	みくまりダム	丹波	三熊	全:R4~ 老朽化対策 R6:設備更新	-
丹波	砂防	社会資本整備総合交付金(防災・安全)(通常砂防事業)			*	南多田田中谷川	丹波	柏原町南多田	全:H30~堰堤工 H=13.0m R6:用地補償	4
丹波	砂防	社会資本整備総合交付金(防災・安全)(通常砂防事業)			*	鴨内川	丹波	水上町鴨内	全:H27~堰堤工 H=14.5m R6:用地補償	3
丹波	砂防	社会資本整備総合交付金(防災・安全)(通常砂防事業)			*	藤坂谷川	丹波	藤坂	全:R3~堰堤工 H=8.0m R6:用地補償	4
丹波	砂防	社会資本整備総合交付金(防災・安全)(通常砂防事業)			*	小野小谷川	丹波	水上町小野	全:R3~堰堤工 H=10.0m R6:工事	4
丹波	砂防	社会資本整備総合交付金(防災・安全)(通常砂防事業)			*	清水谷川	丹波	丹波篠山 石住	全:R4~堰堤工 H=7.0m R6:用地補償	4
丹波	砂防	社会資本整備総合交付金(防災・安全)(通常砂防事業)			*	北石住谷川	丹波	丹波篠山 石住	全:R5~堰堤工 H=7.5m R6:用地測量	2
丹波	砂防	社会資本整備総合交付金(防災・安全)(通常砂防事業)			*	笛路川	丹波	山南町谷川	全:R5~堰堤工 H=9.5m R6:用地測量	2
丹波	砂防	社会資本整備総合交付金(防災・安全)(通常砂防事業)	*		*	上ノ山谷川	丹波	丹波篠山 福住	全:H27~堰堤工 H=9.0m R6:工事	-
丹波	砂防	社会資本整備総合交付金(防災・安全)(通常砂防事業)			*	長和寺谷川	丹波	丹波篠山 曾地中	全:R6~堰堤工 H=8.0m R6:測試	2
丹波	砂防	社会資本整備総合交付金(防災・安全)(通常砂防事業)			*	妙見谷川	丹波	市島町上垣	全:H31~堰堤工 H=10.0m R6:用地補償	3
丹波	砂防	社会資本整備総合交付金(防災・安全)(通常砂防事業)	*		*	塩ヶ谷川	丹波	春日町野上野	全:R6~堰堤工 H=12.0m R6:測試	2
丹波	砂防	社会資本整備総合交付金(防災・安全)(急傾斜地崩壊対策事業)			*	森	丹波	青垣町小倉	全:R4~斜面对策 L=130m R6:用地補償	4
丹波	砂防	社会資本整備総合交付金(防災・安全)(急傾斜地崩壊対策事業)			*	下坂井	丹波	下坂井	全:R5~斜面对策 L=520m R6:用地測量	4
丹波	砂防	社会資本整備総合交付金(防災・安全)(急傾斜地崩壊対策事業)			*	新才(1)	丹波	春日町新才	全:R2~斜面对策 L=410m R6:工事	3
丹波	砂防	社会資本整備総合交付金(防災・安全)(急傾斜地崩壊対策事業)			*	鹿場(2)	丹波	春日町鹿場	全:R3~斜面对策 L=160m R6:工事	3
丹波	砂防	社会資本整備総合交付金(防災・安全)(急傾斜地崩壊対策事業)			*	見長(2)	丹波	柏原町見長	全:R5~斜面对策 L=200m R6:用地測量	4
丹波	砂防	社会資本整備総合交付金(防災・安全)(急傾斜地崩壊対策事業)			*	大山宮	丹波	丹波篠山 大山宮	全:R5~斜面对策 L=150m R6:用地測量	4
丹波	砂防	社会資本整備総合交付金(防災・安全)(急傾斜地崩壊対策事業)	*		*	古河(1)-2	丹波	春日町古河	全:R6~斜面对策 L=90m R6:測試	2
丹波	砂防	社会資本整備総合交付金(防災・安全)(通常砂防事業)			*	野田川	丹波	山南町谷川	全:H29~堰堤工 H=10.0m, 溪流保全L=500m R6:工事	3
丹波	砂防	社会資本整備総合交付金(防災・安全)(通常砂防事業)			*	道久谷川	丹波	丹波篠山 犬飼	全:H30~堰堤工 H=10.0m R6:用地補償	4
丹波	砂防	社会資本整備総合交付金(防災・安全)(通常砂防事業)			*	二間塚川	丹波	春日町野上野	全:R5~堰堤工 H=9.0m R6:用地測量	2
丹波	砂防	社会資本整備総合交付金(防災・安全)(急傾斜地崩壊対策事業)			*	一印谷(2)	丹波	丹波篠山 一印谷	全:R2~斜面对策 L=320m R6:工事	-
丹波	砂防	社会資本整備総合交付金(防災・安全)(急傾斜地崩壊対策事業)			*	惣持(2)	丹波	青垣町惣持	全:R4~斜面对策 L=160m R6:用地補償	4
丹波	砂防	社会資本整備総合交付金(防災・安全)(砂防調査事業)			*	基礎調査	丹波	丹波篠山 丹波	全:H13~土砂災害防止法基礎調査 R6:測試	3
事業計								780,588		
丹波県民局計								1,512,211		

令和6年度 公共事業実施箇所図 (丹波篠山市内)



(一) 本郷藤阪線(三の市橋)
橋梁補修

(一) 本郷東浜谷線(瀬利~菅)
路肩整備

(一) 市野々西野々線(市野々)
道路防災

みくまりダム
設備更新

(砂)上ノ山谷川

(一) 福住三田線(出合橋)
橋梁補修

(一) 滝坊温泉線(礼場橋)
橋梁補修

(一) 滝坊温泉線(坂下橋)
橋梁補修

※(砂)長和寺谷川

(主) 西脇篠山線(渡瀬橋)
橋梁耐震補修

(国)176号(大山下)
歩道設置

(一) 大沢新東歌線(大沢新)
歩道設置

橋梁点検

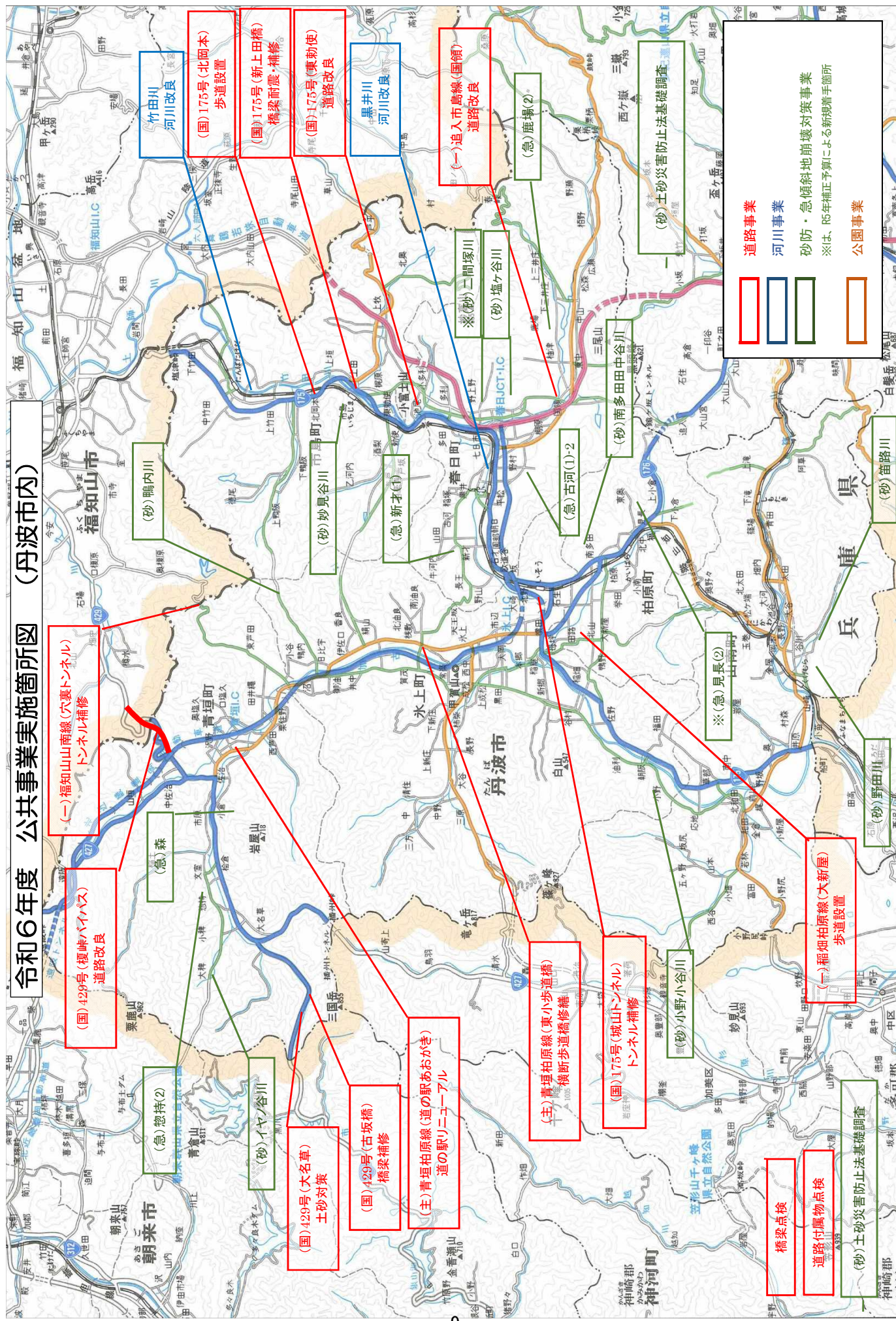
道路付属物点検

(砂)土砂災害防止法基礎調査

(一) 下立峠原線(上立杭)
歩道設置

	道路事業
	河川事業
	砂防・急傾斜地崩壊対策事業 ※は、R5年補正予算による新規着手箇所
	公園事業

令和6年度 公共事業実施箇所図 (丹波市内)



(一) 福和山山南線(穴裏トンネル) トンネル補修

(国) 429号(櫻峠バイパス) 道路改良

(急) 惣持(2)

(砂) イヤノ谷川

(国) 429号(大名草) 土砂対策

(国) 429号(古坂橋) 橋梁補修

(主) 青垣柏原線(道の駅あおがき) 道の駅リニューアル

(主) 青垣柏原線(東小歩道橋) 横断歩道橋修繕

(国) 175号(城山トンネル) トンネル補修

(砂) 小野小谷川

(一) 稲畑柏原線(大新屋) 歩道設置

※(急) 見長(2)

(砂) 離内川

(砂) 妙見谷川

(急) 新才(1)

※(砂) 二間塚川

(砂) 塩ヶ谷川

(急) 古河(1)・2

(砂) 南多田中谷川

竹田川 河川改良

(国) 175号(北岡本) 歩道設置

(国) 175号(新上田橋) 橋梁耐震・補修

(国) 175号(東勅使) 道路改良

黒井川 河川改良

(一) 迫入市島線(国領) 道路改良

(急) 鹿場(2)

(砂) 土砂災害防止法基礎調査

- 道路事業
- 河川事業
- 砂防・急傾斜地崩壊対策事業 ※は、R5年補正予算による新規着手箇所
- 公園事業

橋梁点検

道路付属物点検

(砂) 土砂災害防止法基礎調査