



令和8年度 丹波県民局管内 公共事業実施予定箇所表について

このたび、丹波県民局管内における、令和8年度公共事業実施予定箇所表を以下に取りまとめましたので、発表いたします。

1 事業費

(単位：千円)

区 分		令和8年度当初
土 木	道路事業	868,000
	河川・砂防・公園事業	703,000
土木 小計		1,571,000
農林振興	治山事業	495,023
土地改良	ほ場・水利施設・特管・ ため池事業	950,970
農林振興・土地改良 小計		1,445,993
合 計		3,016,993

2 実施予定箇所 別紙のとおり

発表者名 (担当者名)	連絡先電話番号
丹波土木事務所長 肥田 憲明 (企画調整担当 所長補佐 廣田 宗朗)	0795-73-3828
丹波農林振興事務所長 藤尾 和子 (丹波農林振興事務所 森林課森林専門員 蛭田 永規) (篠山土地改良事務所 整備課長 谷本 幹夫)	0795-73-3797 079-552-7474

令和8年度 公共事業実施予定箇所表 について

(丹波県民局 丹波土木事務所)

丹波県民局丹波土木事務所の令和8年度公共事業実施予定箇所表を別紙のとおり取りまとめました。

当初予算額は約 15.7 億円であり、各事業の内訳は下記の総括表のとおりです。

(1) 道路事業

令和8年度の実施予定額は約 8.7 億円です。

事業箇所数は 12 箇所、そのうち 2 箇所が完了予定です。

【主な事業箇所】

- ・(国)429号(榎峠バypass) 道路改良 (丹波市青垣町中佐治) 完了
- ・(一)下立杭柏原線 歩道設置(丹波篠山市今田町上立杭) 継続
- ・(国)429号 道路防災 (丹波市青垣町大名草) 継続
- ・(一)篠山京丹波線 歩道設置 (丹波篠山市泉) 継続

(2) 河川・砂防・公園事業

令和8年度の実施予定額は約 7.0 億円です。

事業箇所数は 27 箇所 (河川 3、砂防 22、公園 2) で、そのうち 4 箇所が完了、1 箇所が新規です。

【主な事業箇所】

- ・竹田川 大規模特定河川 (丹波市市島町上竹田) 継続
- ・波賀野川 河川改良 (丹波篠山市波賀野) 継続
- ・藤坂谷川 通常砂防 (丹波篠山市藤坂) 完了
- ・鹿場 急傾斜地崩壊対策 (丹波市春日町鹿場) 完了
- ・丹波並木道中央公園 長寿命化対策 (丹波篠山市西古佐) 継続

令和8年度 公共事業 事業費総括表 (単位：千円)

区 分	令和8年度当初
道路事業	868,000
河川・砂防・公園事業	703,000
小 計	1,571,000

令和8年度公共事業等実施予定箇所表

(単位:千円)

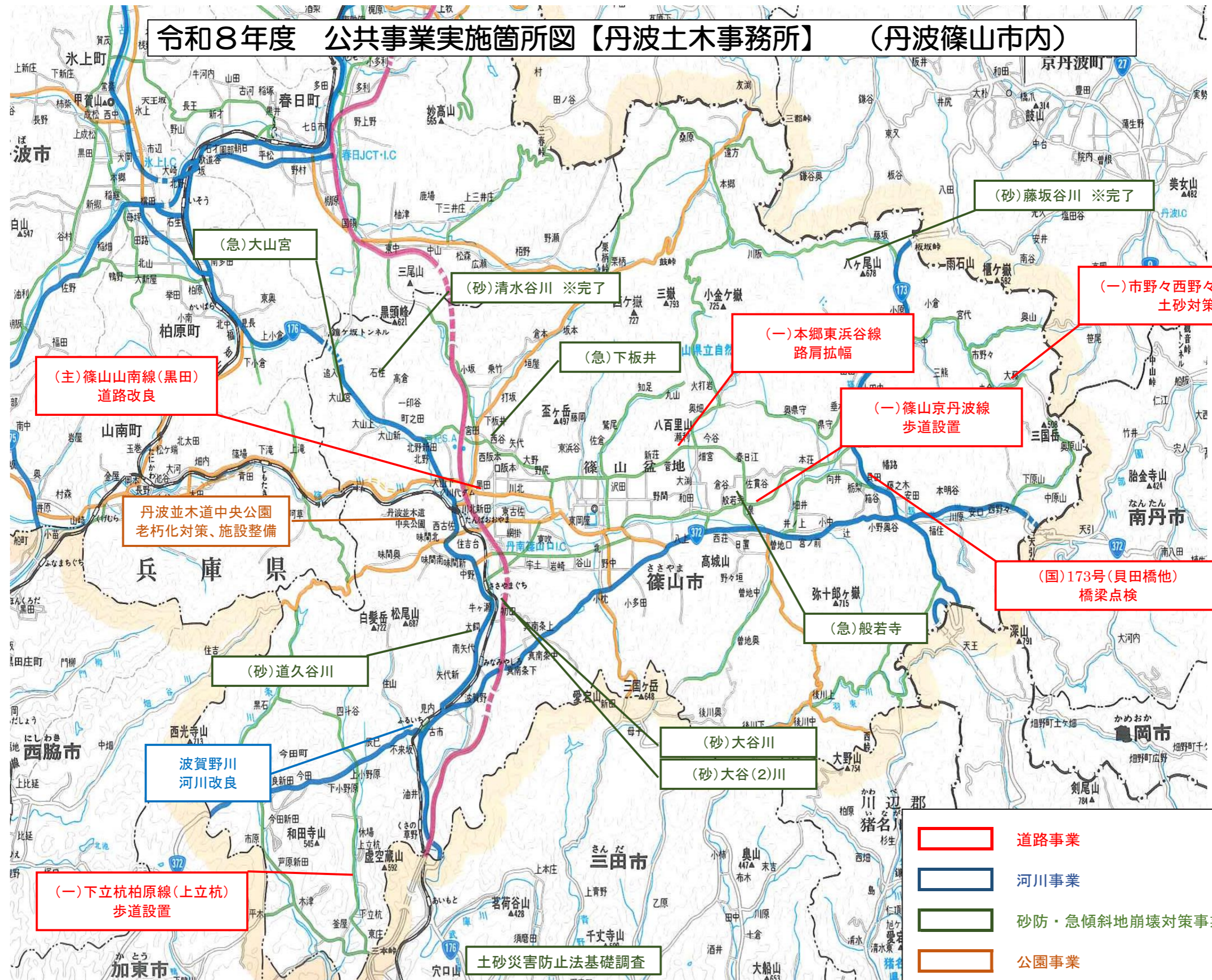
事務所	事業区分	事業種別	新規	早着	完了	用地	工事箇所			事業量	計画 四半 期
							名称	市町名	区・町・大字		
丹波	道路	地域連携推進事業(改築)		*	*		(国)429号(榎峠バイパス)	丹波	青垣町中佐治	全:R2~ L=1,300m W=6.0(7.5)m 道路改良 R8:工事、テスト	1
丹波	道路	交通安全対策(通学路緊急対策)事業		*			(一)稲畑柏原線	丹波	柏原町大新屋	全:H21~ L=760m W=5.5(8.5)m 歩道設置 R8:工事	2
丹波	道路	交通安全対策(通学路緊急対策)事業					(一)下立杭柏原線	丹波篠山	今田町上立杭	全:H25~ L=1,200m W=6.0(10.5)m 歩道設置 R8:工事	1
丹波	道路	交通安全対策(通学路緊急対策)事業					(一)本郷東浜谷線	丹波篠山	瀬利~菅	全:H21~ L=420m W=7.0(10.0)m 路肩拡幅 R8:用地補償、工事	3
丹波	道路	社会資本整備総合交付金(防災・安全)(改築)		*	*		(主)篠山山南線(黒田)	丹波篠山	黒田	全:R6~ L=550m W=6.0(10.0)m 道路改良 R8:テスト、用地補償	2
丹波	道路	社会資本整備総合交付金(改築)			*		(国)175号 北岡本	丹波	市島町北岡本	全:H21~ L=640m W=6.5(11.5)m 歩道設置 R8:工事	2
丹波	道路	社会資本整備総合交付金(改築)					(一)篠山京丹波線 泉	丹波篠山	泉	全:R2~ L=420m W=5.5(9.0)m 歩道設置 R8:工事	2
丹波	道路	通常補助(道路メンテナンス事業)					(主)篠山山南線	丹波	山南町谷川	全:R7~ L=109.3m W=9.6m 老朽化対策 R8:詳細設計	2
丹波	道路	通常補助(道路メンテナンス事業)					(国)173号ほか(貝田橋ほか)	丹波篠山		橋梁点検 R8:N=110	2
丹波	道路	通常補助(道路メンテナンス事業)					(国)175号ほか(城山トンネルほか)	丹波		トンネル点検 R8:N=5	2
丹波	道路	通常補助(土砂災害対策道路事業)					(国)429号	丹波	青垣町大名草	全:R1~ L=5,000m W=3.0m 土砂対策 R8:工事、テスト	2
丹波	道路	通常補助(土砂災害対策道路事業)				*	(一)市野々西野々線	丹波篠山	大藤	全:R3~ L=500m W=5.0m 土砂対策 R8:用地補償	2
事業計									868,000		
丹波	河川	通常補助(大規模特定河川事業)		*			竹田川	丹波	市島町上竹田	全:H28~ L=340m 河川改良 R8:井堰改築	2
丹波	河川	通常補助(大規模特定河川事業)		*	*		黒井川	丹波	春日町黒井	全:H28~ L=3,350m 河川改良 R8:用地補償	2
丹波	河川	社会資本整備総合交付金(防災・安全)(総合流域防災事業)		*			波賀野川	丹波篠山	波賀野	全:H27~ L=440m 河川改良 R8:護岸	2
丹波	砂防	社会資本整備総合交付金(防災・安全)(通常砂防事業)			*		清水谷川	丹波篠山	石住	全:R3~ 堰堤工 H=8.5m R8:工事	3
丹波	砂防	社会資本整備総合交付金(防災・安全)(通常砂防事業)					妙見谷川	丹波	市島町上垣	全:H31~ 堰堤工 H=8.0m R8:用地補償、工事	2
丹波	砂防	社会資本整備総合交付金(防災・安全)(通常砂防事業)			*		野田川	丹波	山南町谷川	全:H29~ 床固工 N=4.0基 R8:工事	1
丹波	砂防	社会資本整備総合交付金(防災・安全)(通常砂防事業)					道久谷川	丹波篠山	犬飼	全:H30~ 堰堤工 H=7.0m R8:テスト	2
丹波	砂防	社会資本整備総合交付金(防災・安全)(通常砂防事業)					南多田田中谷川	丹波	南多田	全:H30~ 堰堤工 H=7.0m R8:工事	3
丹波	砂防	社会資本整備総合交付金(防災・安全)(通常砂防事業)			*		藤坂谷川	丹波篠山	藤坂	全:R3~ 堰堤工 H=8.0m R8:工事	-
丹波	砂防	社会資本整備総合交付金(防災・安全)(通常砂防事業)					イヤノ谷川	丹波	青垣町大稗	全:R4~ 堰堤工 H=7.0m R8:テスト	2
丹波	砂防	社会資本整備総合交付金(防災・安全)(通常砂防事業)					笛路川	丹波	山南町谷川	全:R5~ 堰堤工 H=7.0m R8:テスト	2
丹波	砂防	社会資本整備総合交付金(防災・安全)(通常砂防事業)			*		二間塚川	丹波	春日町多利	全:R5~ 堰堤工 H=8.0m R8:用地補償	2
丹波	砂防	社会資本整備総合交付金(防災・安全)(通常砂防事業)					塩ヶ谷川	丹波	春日町野上野	全:R6~ 堰堤工 H=7.0m R8:テスト	2
丹波	砂防	社会資本整備総合交付金(防災・安全)(通常砂防事業)					寺谷川	丹波	山南町玉巻	全:R7~ 堰堤工 H=8m R8:テスト	2
丹波	砂防	社会資本整備総合交付金(防災・安全)(通常砂防事業)					北中寺谷川	丹波	柏原町北中	全:R7~ 堰堤工 H=8m R8:テスト	2
丹波	砂防	社会資本整備総合交付金(防災・安全)(通常砂防事業)		*			大崎1谷川	丹波	氷上町大崎	全:R8~ 堰堤工 H=8m R8:テスト	2
丹波	砂防	社会資本整備総合交付金(防災・安全)(通常砂防事業)					大谷川	丹波篠山	初田	全:R7~ 堰堤工 H=8m R8:テスト	2
丹波	砂防	社会資本整備総合交付金(防災・安全)(通常砂防事業)					大谷(2)川	丹波篠山	初田	全:R7~ 堰堤工 H=8m R8:テスト	2
丹波	砂防	社会資本整備総合交付金(防災・安全)(通常砂防事業)					鴨内川	丹波	氷上町鴨内	全:H27~ 前庭保護工 H=8m R8:工事	3

令和8年度公共事業等実施予定箇所表

(単位:千円)

事務所	事業区分	事業種別	新規	早着	完了	用地	工事箇所			事業量	計画 四半 期
							名称	市町名	区・町・大字		
丹波	砂防	社会資本整備総合交付金(防災・安全)(急傾斜地崩壊対策事業)			*		鹿場(2)	丹波	春日町鹿場	全:R3～斜面对策 L=160m R8:工事	-
丹波	砂防	社会資本整備総合交付金(防災・安全)(急傾斜地崩壊対策事業)					般若寺	丹波篠山	般若寺	全:R4～斜面对策 L=290m R8:測試、工事	2
丹波	砂防	社会資本整備総合交付金(防災・安全)(急傾斜地崩壊対策事業)					下板井	丹波篠山	下板井	全:R5～斜面对策 L=520m R8:測試	1
丹波	砂防	社会資本整備総合交付金(防災・安全)(急傾斜地崩壊対策事業)					大山宮	丹波篠山	大山宮	全:R5～斜面对策 L=150m R8:測試	2
丹波	砂防	特定土砂災害対策推進事業費補助(大規模特定)					山田川	丹波	市原町上鴨阪	全:R7～堰堤工 H=8m R8:用地補償、測試	3
丹波	砂防	社会資本整備総合交付金(防災・安全)(砂防調査事業)					基礎調査	丹波篠山		全:H13～土砂災害防止法基礎調査 R8:測試	2
丹波	公園	社会資本整備総合交付金(都市公園事業)					丹波並木道中央公園	丹波篠山	西古佐	全:R2～施設整備 R8:工事	2
丹波	公園	社会資本整備総合交付金(防災・安全)(公園施設長寿命化対策支援事業)					丹波並木道中央公園	丹波篠山	西古佐	全:H30～老朽化対策 R8:工事、測試	2
事業計									703,000		
丹波県民局計									1,571,000		

令和8年度 公共事業実施箇所図【丹波土木事務所】 (丹波篠山市内)



(主) 篠山山南線(黒田) 道路改良

丹波並木道中央公園 老朽化対策、施設整備

波賀野川 河川改良

(一) 下立杭柏原線(上立杭) 歩道設置

(急) 大山宮

(砂) 清水谷川 ※完了

(急) 下板井

(一) 本郷東浜谷線 路肩拡幅

(一) 篠山京丹波線 歩道設置

(一) 市野々西野々線(大藤) 土砂対策

(国) 173号(貝田橋他) 橋梁点検

(砂) 道久谷川

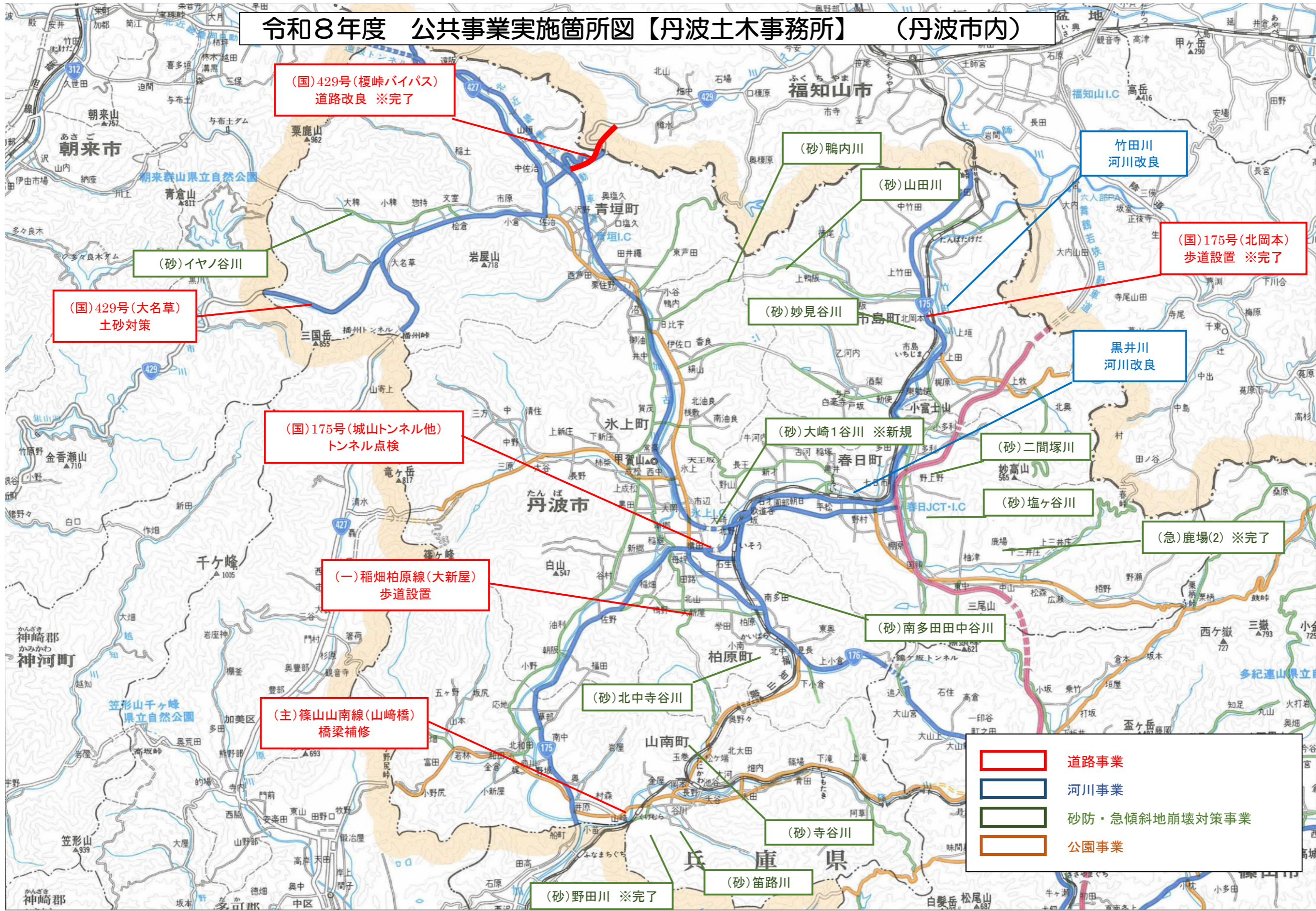
(砂) 大谷川
(砂) 大谷(2)川

(急) 般若寺

土砂災害防止法基礎調査

- 道路事業
- 河川事業
- 砂防・急傾斜地崩壊対策事業
- 公園事業

令和8年度 公共事業実施箇所図【丹波土木事務所】 (丹波市内)



(国)429号(榎峠バイパス)
道路改良 ※完了

(国)429号(大名草)
土砂対策

(国)175号(城山トンネル他)
トンネル点検

(一)稲畑柏原線(大新屋)
歩道設置

(主)篠山山南線(山崎橋)
橋梁補修

(砂)野田川 ※完了

(砂)笛路川

(砂)寺谷川

(砂)南多田田中谷川

(急)鹿場(2) ※完了

(砂)塩ヶ谷川

(砂)二間塚川

(砂)大崎1谷川 ※新規

(砂)妙見谷川

(砂)山田川

(砂)鴨内川

竹田川
河川改良

(国)175号(北岡本)
歩道設置 ※完了

黒井川
河川改良

- 道路事業
- 河川事業
- 砂防・急傾斜地崩壊対策事業
- 公園事業

令和8年度 公共事業実施予定箇所表 について

(丹波県民局 丹波農林振興事務所・篠山土地改良事務所)

丹波県民局丹波農林振興事務所及び篠山土地改良事務所の令和8年度公共事業実施予定箇所表を別紙のとおり取りまとめました。

当初予算額は約14億円であり、各事業の内訳は下記の総括表のとおりです。

(1) 治山事業

令和8年度の実施予定額は約5.0億円です。

事業箇所数は9箇所(新規5、継続4)で、そのうち4箇所が完了予定です。

【主な事業箇所】

- ・復旧治山事業(丹波市市島町与戸 与戸地区) 継続
- ・県単独緊急防災事業(丹波市春日町長王 長王地区) 新規

(2) 農業農村整備事業(県営)

令和8年度の実施予定額は約9.5億円です。

事業箇所数は17箇所(新規3、継続14)で、そのうち5箇所が完了予定です。

【主な事業箇所】

- ・水利施設等保全高度化事業(丹波市青垣町中佐治 中佐治地区) 継続
- ・農村地域防災減災事業(丹波篠山市今田町黒石 萩原下池地区) 継続

令和8年度 公共事業 事業費総括表

(単位：千円)

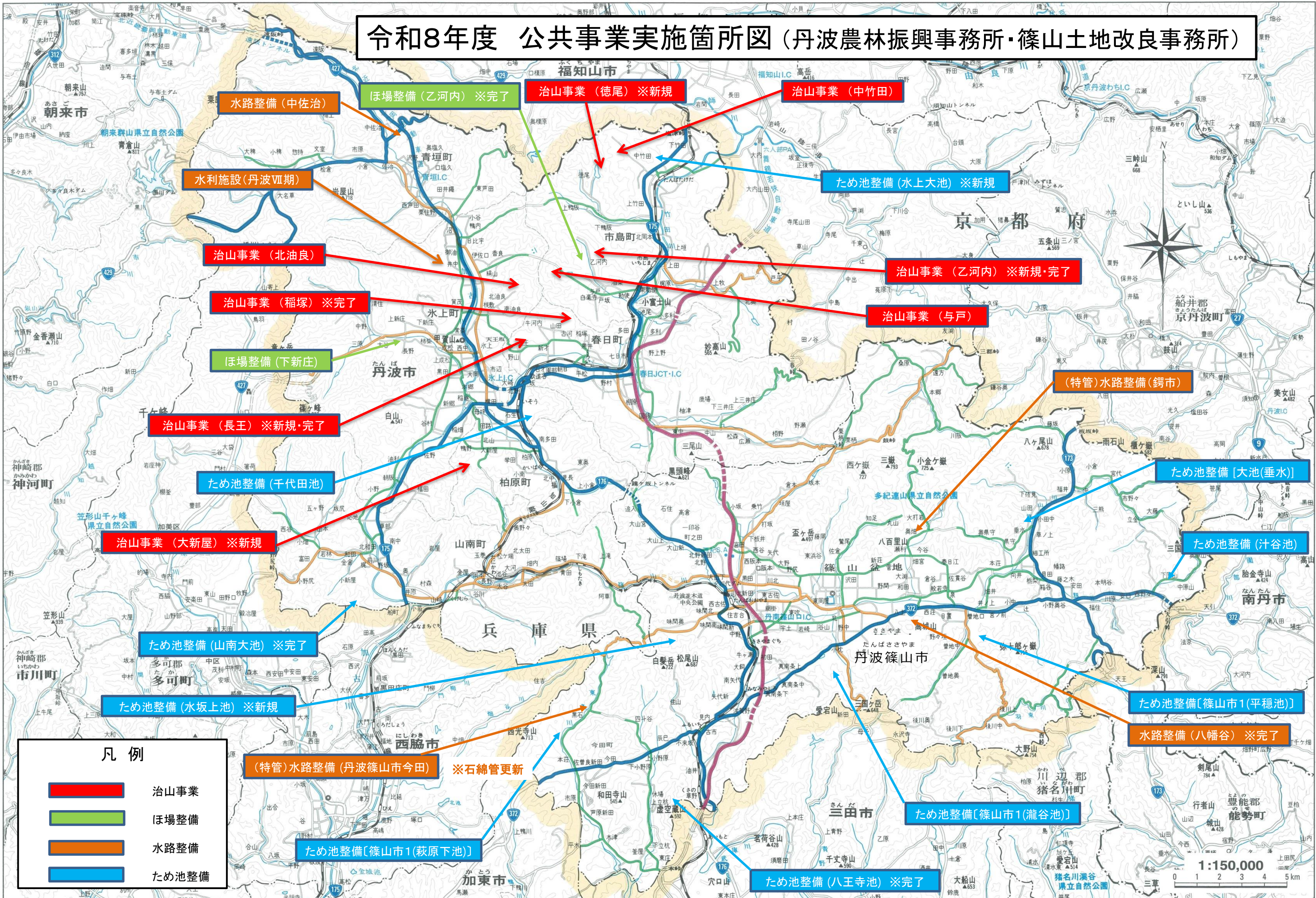
事業区分		R8 当初(A)
農林振興	治山事業	495,023
土地改良	農業農村整備事業	950,970
合 計		1,445,993

令和8年度 公共事業等実施予定箇所(農林水産部)

単位(千円)

県民局 センター	事務所	事業種別	事業名	新規	完了	工事箇所				事業量	計画 四半期 (空欄:未定) (-:過年度発注)
						地区	市町	区	町・大字		
丹波	丹波農林振興事務所	治山	復旧治山事業			中竹田	丹波市		市島町中竹田	全:R 4~ 山腹工	2
		治山	復旧治山事業			与戸	丹波市		市島町与戸	全:R 4~ 治山ダム工	2
		治山	復旧治山事業			北油良	丹波市		氷上町北油良	全:R 1~ 森林整備	2
		治山	予防治山事業ほか		*	稲塚	丹波市		春日町稲塚	全:R 4~ 流路工	1
		治山	効果促進事業	*	*	丹波篠山市、丹波市内				全:R 8~ 施設点検1式	1
		治山	県単独緊急防災事業	*		大新屋	丹波市		柏原町大新屋	全:R 8~ 治山ダム工	2
		治山	県単独緊急防災事業	*		徳尾	丹波市		市島町徳尾	全:R 8~ 治山ダム工	2
		治山	県単独緊急防災事業	*	*	乙河内	丹波市		市島町乙河内	全:R 8~ 水路工	2
		治山	県単独緊急防災事業	*	*	長王	丹波市		春日町長王	全:R 8~ 治山ダム工	2
		計	495,023								
	篠山土地改良事務所	ほ場	農業競争力強化農地整備事業			下新庄	丹波市		氷上町下新庄	全:H 31~ 用水路整備 1式、揚水施設 1式	2
		ほ場	農業競争力強化農地整備事業		*	乙河内	丹波市		市島町乙河内	全:H 28~ 測試1式	-
		水路	水利施設等保全高度化事業			中佐治	丹波市		青垣町中佐治	全:R 4~ 用水路整備 1式、用水施設 1式	2
		水路	農業水路等長寿命化・防災減災事業		*	八幡谷	丹波篠山市		川原・八上・熊谷	全:R 6~ 用水路整備 1式	2
		特管	農村地域防災減災事業			篠山市(特管)	丹波篠山市		今田町黒石・大熊	全:H 28~ 測試1式	-
		特管	農村地域防災減災事業			篠山市(特管)	丹波篠山市		鏑市	全:H 28~ 測試1式	-
		ため池	農村地域防災減災事業			汁谷池	丹波篠山市		中原山	全:R 4~ ため池整備 1式	2
		ため池	農村地域防災減災事業			千代田池	丹波市		氷上町石生	全:R 4~ ため池整備 1式	-
		ため池	農村地域防災減災事業			萩原下池	丹波篠山市		今田町黒石	全:R 3~ ため池整備 1式	2
		ため池	農村地域防災減災事業			平穏池	丹波篠山市		井ノ上	全:R 3~ ため池整備 1式	2
		ため池	農村地域防災減災事業			瀧谷池	丹波篠山市		小枕	全:R 4~ ため池浚渫 1式	2
		ため池	農村地域防災減災事業			大池(垂水)	丹波篠山市		垂水	全:R 6~ 測試 1式	-
		ため池	農村地域防災減災事業		*	八王寺池	丹波篠山市		草野	全:H 31~ 測試 1式	
		ため池	農村地域防災減災事業		*	山南大池	丹波市		山南町小新屋	全:R 2~ 測試 1式	
		水利施設	農山漁村地域整備交付金	*	*	丹波Ⅶ期	丹波市		氷上町井中	全:R 8~ 用水施設 1式	2
		ため池	農村地域防災減災事業	*		水坂上池	丹波篠山市		味間奥	全:R 8~ 測試 1式	
		ため池	農村地域防災減災事業	*		水上大池	丹波市		市島町中竹田	全:R 8~ 測試 1式	
計	950,970										
丹波県民局		合計	1,445,993								

令和8年度 公共事業実施箇所図 (丹波農林振興事務所・篠山土地改良事務所)



- 凡例**
- 治山事業
 - ほ場整備
 - 水路整備
 - ため池整備

【この地図の作成に当たっては、国土地理院長の承認を得て、同院発行の5万分1地形図を使用した。(承認番号 平23近使、第16号)】